



3.1.

EG.D, a.s., Lidická 1873/36, Černá Pole, 602 00 Brno

DOPRAPLAN s.r.o.
Dagmar Klajmonová
Přemyslovců 462/6
709 00 Ostrava

Jihlava, 18.02.2021

EG.D, a.s.
Regionální správa Jihlava
Havlíčková 62
586 01 Jihlava
www.egd.cz

Jiří Činčár
T +420-56756-4632
jiri.cincar@egd.cz

Naše značka
J14077-27028779

Vyjádření k žádosti o souhlas se stavbou a činností v ochranném pásmu zařízení distribuční soustavy (elektrická síť) ve vlastnictví EG.D, a.s.

Toto vyjádření slouží pro potřeby řádného umístění, výstavby a užívání stavby a je vyjádřením pro územní a stavební řízení.

Předložili jste nám žádost o vyjádření ke stavbě a činnosti v ochranném pásmu:

Nadzemní vedení VN
Distribuční trafostanice VN/NN
Podzemní vedení NN
Nadzemní vedení NN

V současné době se zpracovává PD na posílení vedení VN, NN v obci Jestřebí. Navrhovaná trasa vedení VN a úprav na vedení NN jsou zakresleny v příložené situaci.

Název stavby: II/403 Jestřebí - průtah, PD
Místo stavby: KÚ Jestřebí u Brtnice (612961), žadatelem vyznačené zájmové území

Souhlasíme s provedením výše uvedené akce v ochranném pásmu zařízení distribuční soustavy při splnění těchto podmínek:

1. V ochranných pásmech (dále jen OP) zařízení distribuční soustavy budou při realizaci stavby/činnosti dle uděleného souhlasu dodrženy podmínky dle § 46 odst. 8 zákona č. 458/2000 Sb., v platném znění, kde se konstatuje, že v OP těchto zařízení je zakázáno pod písmeny:
 - c) provádět činnosti, které by mohly ohrozit spolehlivost a bezpečnost provozu těchto zařízení nebo ohrozit život, zdraví či majetek osob
 - d) provádět činnosti, které by znemožňovaly nebo podstatně znesnadňovaly přístup k těmto zařízením.
2. Zakreslení trasy nadzemního i podzemního vedení, vyskytujícího se v zájmovém území, do všech vyhotovení prováděcí dokumentace a jeho vyznačení dobře viditelným způsobem přímo v terénu. Jedná se zejména

Sídlo společnosti:
Lidická 1873/36
Černá Pole
602 00 Brno
Společnost je zapsána
v Obchodním rejstříku
vedeném Krajským soudem
v Brně, v oddílu B, vložce 8477
IČ: 280 85 400
DIČ: CZ28085400

- o místa křížení či souběhu trasy vedení s trasou pohybu mechanizace, s trasou vedení výkopů a podobně tak, aby pracující na staveništi byli o hranicích ochranného pásma trvale informováni.
3. Objednání přesného vytyčení distribuční sítě (trasy kabelu) v terénu, a to nejméně 14 dnů před zahájením prací v blízkosti podzemního kabelového vedení. V případě, že nebude možné trasu kabelu bezpečně určit pomocí vytyčovacího zařízení, je investor zemních prací povinen pro jednoznačné stanovení jeho polohy provést na určených místech a v nezbytném rozsahu ruční odkrytí kabelu podle pokynů technika EG.D, a.s. (dále jen EGD). **Vytyčení kabelů VN, NN zajistí Michal Jelínek, tel.: 56756-4631, mail: michal.jelinek@egd.cz.**
 4. Provádění zemních prací v ochranném pásmu kabelového vedení výhradně klasickým ručním nářadím bez použití jakýchkoli mechanismů s nejvyšší opatrností, nebude-li provozovatelem zařízení stanoveno jinak.
 5. Vhodné zabezpečení obnaženého kabelu (podložení, vyvěšení, ...), aby nedošlo k jeho poškození poruchou nebo nepovolanou osobou a označení výstražnými tabulkami bude provedeno podle pokynů technika EGD. Další podmínky pro zabezpečení našeho zařízení si vyhrazujeme při vytyčení nebo po jeho odkrytí.
 6. Vyřešení způsobu provedení souběhů a křížení výše zmíněné akce s rozvodným zařízením musí odpovídat příslušným ČSN.
 7. Přizvání technika EGD ke kontrole křížovatek a souběhů před záhozem výkopu. O kontrole bude proveden zápis do montážního nebo stavebního deníku. Při nedodržení této podmínky budou poruchy, vzniklé na zařízení, odstraňovány na náklady investora stavby.
 8. Po dokončení musí stavba z pohledu ochrany před provozními a poruchovými vlivy distribuční soustavy odpovídat příslušným normám, zejména PNE 33 3301, PNE 33 3302, PNE 34 1050, ČSN EN 50 341-1, PNE 33 0000-1, ČSN EN 50 522, ČSN EN 61 936-1, ČSN 73 6005.
 9. Po dokončení stavby připomínáme, že v OP distribučního zařízení je dále zakázáno:
 - a) zřizovat bez souhlasu vlastníka těchto zařízení stavby či umisťovat konstrukce a jiná podobná zařízení, jakož i uskladňovat hořlavé a výbušné látky
 - b) provádět bez souhlasu jeho vlastníka zemní práce
 - c) u nadzemního vedení nechávat růst porosty nad výšku 3 m
 - d) u podzemního vedení vysazovat trvalé porosty a přejíždět vedení mechanismy o celkové hmotnosti nad 6 t.
 10. V projektové dokumentaci a při stavbě budou respektovány podmínky uvedené ve vyjádření č. 26058656, s platností do 09.07.2022, o existenci zařízení distribuční soustavy ve vlastnictví a provozování EGD a podmínkách práce v jeho blízkosti.
 11. Veškerá stavební činnost v OP distribučního a sdělovacího zařízení



bude před jejím zahájením konzultována s příslušným správcem zařízení (kontakty na správce zařízení jsou uvedeny v závěru tohoto vyjádření), který stanoví bezpečnostní opatření pro práce v OP příslušného rozvodného zařízení dle platné ČSN EN 50 110-1.

12. Veškeré práce s mechanizací, jejichž části se za provozu mohou přiblížit k vodičům v OP nadzemního vedení 22 kV a výkopové práce v OP podzemního vedení 22 kV, je nutno provádět za beznapětového stavu vedení a vypnutí objednejte nejméně 25 kalendářních dnů předem. Práce s mechanizací v OP vedení 110 kV je nutno provádět za beznapětového stavu vedení a vypnutí objednejte nejpozději do 10. dne předchozího měsíce.

Kontakty správců zařízení:

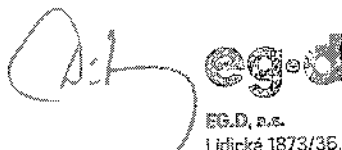
VN+NN:

Regionální správa, Jiří Činčár, tel.: 56756-4632, mail: jiri.cincar@egd.cz

V případě nedodržení podmínek, stanovených v tomto vyjádření, nedodržení vzdáleností a dalších ustanovení souvisejících norem a právních předpisů, v platném znění, nesouhlasíme po ukončení stavby s její kolaudací.

S přátelským pozdravem

EG.D, a.s.



EG.D, a.s.
Lidická 1873/35, Černá Pole, 602 00 Brno

001



**VYJÁDŘENÍ O EXISTENCI SÍTĚ ELEKTRONICKÝCH KOMUNIKACÍ
společnosti CETIN a.s.**

(„Vyjádření“)

**A VŠEOBECNÉ PODMÍNKY OCHRANY SÍTĚ ELEKTRONICKÝCH KOMUNIKACÍ
společnosti CETIN a.s.**

(„Všeobecné podmínky ochrany SEK“)

toto Vyjádření a Všeobecné podmínky ochrany SEK je vydané dle ustanovení § 101 zákona č. 127/2005 Sb., o elektronických komunikacích a o změně některých souvisejících zákonů, v účinném znění („**Zákon o elektronických komunikacích**“), a dle ustanovení § 161 zákona č. 183/2006 Sb., o územním plánování a stavebním řádu, v účinném znění („**Stavební zákon**“), a dle příslušných ustanovení zákona č. 89/2012 Sb., občanský zákoník, v účinném znění („**Občanský zákoník**“)

Číslo jednací: 544510/21

Číslo žádosti: 0121 035 614 („Žádost“)

Název akce („Stavba“)	II/403 Jestřebí - průtah, PD	
Důvod vydání Vyjádření („Důvod vyjádření“)	Společné územní a stavební řízení	
Žadatel	DOPRAPLAN s.r.o.	
Stavebník	Kraj Vysočina, Žižkova 57 Žižko/Žižk, Jihlava, 58733	
Zájmové území	Okres	Jihlava
	Obec	Brtnice
	Kat. území / č. parcely	Jestřebí u Brtnice
Platnost Vyjádření	5. 3. 2023 („Den konce platnosti Vyjádření“)	

Žadatel Žádostí určil a vyznačil Zájmové území, jakož i určil Důvod Vyjádření.

Na základě určení a vyznačení Zájmového území Žadatelem a na základě určení Důvodu Vyjádření vydává společnost CETIN a.s. následující Vyjádření:

Dojde ke střetu se sítí elektronických komunikací (dále jen „SEK“) společnosti CETIN a.s.

- (I) Na Žadatelem určeném a vyznačeném Zájmovém území se vyskytuje SEK společnosti CETIN a.s.;
- (II) Společnost CETIN a.s. **za podmínky splnění bodu (III) tohoto Vyjádření souhlasí**, aby Stavebník a/nebo Žadatel, je-li Stavebníkem v Zájmovém území vyznačeném v Žádosti, provedl Stavbu a/nebo činnosti povolené příslušným správním rozhodnutím vydaným dle Stavebního zákona;
- (III) Stavebník a/nebo Žadatel, je-li Stavebníkem, je povinen
 - (i) dodržet tyto níže uvedené podmínky, které byly stanovené POS, tak jak je tento označen ve Všeobecných podmínkách ochrany SEK

Číslo jednací: 544510/21

Číslo žádosti: 0121 035 614

- V zájmovém území stavby se nachází podzemní i nadzemní vedení sítě elektronických komunikací v naší správě a to jak metalické tak optické. Upozorňuji na skutečnost, že dle zaměření se podzemní vedení sítě elektronických komunikací nachází v hloubce cca 0,60 m a v kolizních místech dokonce 0,20 m. Nad kabelovou trasou není dovoleno měnit rozsah zpevněných ploch. Všechna křížení pod trasou PVSEK. Dodržet ČSN 73 6005. Ve vzdálenosti blíže než 1 m nepoužívat mechanizaci. Obrubníky a jejich betonový základ je možné osadit ve vzdálenosti min. 0,30 m od PVSEK. V místě vjezdů uložit PVSEK do kabelových chrániček (např. dělené chráničky se zámky a hrdly) a souběžně s trasou založit rezervní kabelovou chráničku (např. o prům. cca 110 mm) a její konce utěsnit proti vniknutí nečistot. Nesouhlasíme s odkrýváním kabelové trasy z důvodu pokládky IS (vyjma křížení). Nutná kontrola před záhozem (mob. 602 428 844). Až po provedení kontroly a pořízení zápisu je možné výkop zahrnout. Stavebník písemně oznámí na místně příslušné pracoviště Střediska ochrany sítě Brno termín zahájení prací
 - V místech nových vjezdů a parkovacích stání uložte kabelové vedení do chrániček. Založte rezervní chráničku PE 110 mm. Chráničky uložte tak, aby přesahovaly alespoň 0,5m za okraj zpevněné pojezdové plochy.
 - V místech spojek a odbočení kabelové trasy nezřizujte souvislé pojezdové plochy.
 - Nad kabelovou trasou neukládejte podélně obrubníky, ani jejich betonový základ.
 - Zpevněné povrchy nad kabelovou trasou proveďte tak, aby povrch nad kabelovou trasou byl rozebíratelný; a
- (ii) řídit se Všeobecnými podmínkami ochrany SEK, které jsou nedílnou součástí Vyjádření;
- (IV) Pro případ, že bude nezbytné přeložení SEK, zajistí vždy takové přeložení SEK její vlastník, společnost CETIN a.s. Stavebník, který vyvolal překládku SEK je dle ustanovení § 104 odst. 17 Zákona o elektronických komunikacích povinen uhradit společnosti CETIN a.s. veškeré náklady na nezbytné úpravy dotčeného úseku SEK, a to na úrovni stávajícího technického řešení;
- (V) Pro účely přeložení SEK dle bodu (IV) tohoto Vyjádření je Stavebník povinen uzavřít se společností CETIN a.s. Smlouvu o realizaci překládky SEK.
- Vyjádření je platné pouze pro Zájmové území určené a vyznačené Žadatelem, jakož i pro Důvod Vyjádření stanovený a určený Žadatelem v Žádosti.
- Vyjádření pozbývá platnosti i) v Den konce platnosti Vyjádření, ii) změnou rozsahu Zájmového území či změnou Důvodu Vyjádření uvedeného v Žádosti a/nebo iii) jakýmkoliv porušením kterékoliv povinnosti stanovené Všeobecnými podmínkami ochrany SEK, to vše v závislosti na tom, která ze skutečností rozhodná pro pozbytí platnosti Vyjádření nastane nejdříve.
- Společnost CETIN a.s. vydáním tohoto Vyjádření poskytla Žadateli pro Žadatelem určené a vyznačené Zájmové území veškeré informace o SEK dostupné společnosti CETIN a.s. ke dni podání Žádosti.

Ze strany společnosti CETIN a.s. může v některých případech docházet ke zpracování Vašich osobních údajů. Ke zpracování Vašich osobních údajů dochází vždy v souladu s platnými právními předpisy. Konkrétní zásady a podmínky zpracování osobních údajů společností CETIN a.s. jsou dostupné na <https://www.cetin.cz/zasady-ochrany-osobnich-udaju>.

V případě dotazů k Vyjádření kontaktujte prosím asistenční linku 238 461 111.

Přílohami Vyjádření jsou:

- *Všeobecné podmínky ochrany SEK*
- *Informace k vytýčení SEK ve vlastnictví společnosti CETIN a.s.*
- *Informace o možném napojení na SEK ve vlastnictví společnosti CETIN a.s.*
- *Situační výkres (obsahuje Zájmové území určené a vyznačené Žadatelem a výřezy účelové mapy SEK)*



Číslo jednací: 544510/21

Číslo žádosti: 0121 035 614

Vyjádření vydala společnost **CETIN a.s.** dne: 5. 3. 2021.

CETIN a.s.
Českomoravská 2510/19, Libeň
190 00 Praha 9
DIČ: C704084063

102

VŠEOBECNÉ PODMÍNKY OCHRANY SÍTĚ ELEKTRONICKÝCH KOMUNIKACÍ společnosti CETIN a.s.

1. PLATNOST VŠEOBECNÝCH PODMÍNEK

- i) Tyto Všeobecné i podmínky ochrany sítě elektronických komunikací (dále jen „VPOSEK“) tvoří součást Vyjádření (jak je tento pojem definován níže v článku 2 VPOSEK).
- ii) V případě rozporu mezi Vyjádřením a těmito VPOSEK mají přednost ustanovení Vyjádření, pokud není těmito VPOSEK stanoveno jinak.

2. DEFINICE

Níže uvedené termíny, jsou-li použity v těchto VPOSEK a uvozeny velkým písmenem, mají následující význam, není-li těmito VPOSEK a/nebo Příslušnými požadavky stanoveno výslovně jinak:

„**CETIN**“ znamená CETIN a.s. se sídlem Českomoravská 2510/19, Libeň, 190 00 Praha 9, IČO: 04084063, zapsaná v obchodním rejstříku vedeném Městským soudem v Praze pod spz. B 20623;

„**Den**“ je kalendářní den;

„**Kabelovod**“ podzemní zařízení sestávající se z tělesa Kabelovodu a kabelových komor, sloužící k zatahování kabelů a ochranných trubek;

„**Občanský zákoník**“ znamená zákon č. 89/2012 Sb., občanský zákoník, v účinném znění;

„**POS**“ je zaměstnanec společnosti CETIN, pověřený ochranou sítě, Eva Pyřoutková, tel.: 602 428 844, e-mail: eva.pyroutkova@cetin.cz;

„**Pracovní den**“ znamená Den, kromě soboty, neděle, a státních svátků a ostatních svátků ve smyslu zákona č. 245/2000 Sb., o státních svátcích, o významných dnech a o dnech pracovního klidu, v účinném znění;

„**Příslušné požadavky**“ znamená jakýkoli a každý příslušný právní předpis, vč. technických norem, nebo normativní právní akt veřejné správy či samosprávy, nebo jakékoli rozhodnutí, povolení, souhlas nebo licenci, včetně podmínek, které s ním souvisí;

„**Překládka**“ je stavba spočívající ve změně trasy vedení SEK ve vlastnictví CETIN nebo přemístění zařízení SEK ve vlastnictví CETIN; Stavebník, který Překládku vyvolal, je dle ustanovení § 104 odst. 17 Zákona o elektronických komunikacích povinen uhradit společnosti CETIN veškeré náklady na nezbytné úpravy dotčeného úseku SEK, a to na úrovni stávajícího technického řešení;

„**SEK**“ je síť elektronických komunikací ve vlastnictví CETIN;

„**Stavba**“ je stavba a/nebo činnost ve vztahu, k níž bylo vydáno Vyjádření, a je prováděna Stavebníkem a/nebo Žadatelem v souladu s Příslušnými požadavky, povolená příslušným správním rozhodnutím vydaným dle Stavebního zákona;

„**Stavebník**“ je osoba takto označená ve Vyjádření;

„**Stavební zákon**“ je zákon č. 183/2006 Sb., o územním plánování a stavebním řádu;

„**Vyjádření**“ je vyjádření o existenci sítě elektronických komunikací vydané společností CETIN dne 5. 3. 2021 pod č.j. 544510/21;

„**Zájmové území**“ je území označené Žadatelem a/nebo Stavebníkem v Žádosti;

„**Situační výkres**“ je výkres, který je přílohou Vyjádření a obsahuje Zájmové území určené a vyznačené Žadatelem v Žádosti a výřezy účelové mapy SEK;

„**Zákon o elektronických komunikacích**“ je zákon č. 127/2005 Sb., o elektronických komunikacích a o změně některých souvisejících zákonů, v účinném znění;

„**Žadatel**“ je osoba takto označená ve Vyjádření.

„**Žádost**“ je žádost, kterou Žadatel a/nebo Stavebník požádal CETIN o vydání Vyjádření.

3. PLATNOST A ÚČINNOST VPOSEK

Tyto VPOSEK jsou platné a účinné Dnem odeslání Vyjádření na i) adresu elektronické pošty Stavebníka a/nebo Žadatele uvedenou v Žádosti nebo ii) adresu pro doručení prostřednictvím poštovní přepravy uvedenou Stavebníkem a/nebo Žadatelem v Žádosti.

4. OBECNÁ PRÁVA A POVINNOSTI STAVEBNÍKA A/NEBO ŽADATELE

- (i) Stavebník, Žadatel je výslovně srozuměn s tím, že SEK je veřejně prospěšným zařízením, byla zřízena ve veřejném zájmu a je chráněna Příslušnými požadavky.
- (ii) SEK je chráněna ochranným pásmem, jehož rozsah je stanoven (a) ustanovením § 102 Zákona o elektronických komunikacích a/nebo (b) právními předpisy účinnými před Zákonom o elektronických komunikacích, není-li Příslušnými požadavky stanoveno jinak.
- (iii) Stavebník, Žadatel nebo jím pověřená třetí osoba, je povinen při provádění Stavby nebo jiných prací, při odstraňování havárií a projektování staveb, řídit se Příslušnými požadavky, správnou praxí v oboru stavebnictví a technologickými postupy a je povinen učinit veškerá nezbytná opatření vyžadovaná Příslušnými požadavky k ochraně SEK před poškozením. Povinnosti dle tohoto odstavce má Stavebník rovněž ve vztahu k SEK, které se nachází mimo Zájmové území.
- (iv) Při zjištění jakéhokoli rozporu mezi údaji v Situačním výkresu, který je přílohou Vyjádření a skutečným stavem, je Stavebník a/nebo Žadatel povinen bez zbytečného odkladu, nejpozději Den následující po zjištění takové skutečnosti, zjištěný rozpor oznámit POS.
- (v) Stavebník, Žadatel nebo jím pověřená třetí osoba, je povinen každé poškození či krádež SEK bezodkladně, nejpozději Den následující po zjištění takové skutečnosti, oznámit takovou skutečnost dohledovému centru společnosti CETIN na telefonní číslo +420 238 464 190.
- (vi) Bude-li Stavebník, Žadatel nebo jím pověřená třetí osoba na společnosti CETIN požadovat, aby se jako účastník správního řízení, pro jehož účely bylo toto Vyjádření vydáno, vzdala práva na odvolání proti rozhodnutí vydanému ve správním řízení, je oprávněn kontaktovat POS.

5. POVINNOSTI STAVEBNÍKA PŘI PŘÍPRAVĚ STAVBY

- (i) Při projektování Stavby je Stavebník povinen zajistit, aby projektová dokumentace Stavby (i) zohledňovala veškeré požadavky na ochranu SEK vyplývající z Příslušných požadavků, zejména ze Zákona o elektronických komunikacích a Stavebního zákona, (ii) respektovala správnou praxi v oboru stavebnictví a technologické postupy a (iii) umožňovala, aby i po provedení a umístění Stavby dle takové projektové dokumentace byla společnost CETIN, jako vlastník SEK schopna bez jakýchkoli omezení a překážek provozovat SEK, provádět údržbu a opravy SEK.
- (ii) Nebude-li možné projektovou dokumentací zajistit některý, byť i jeden z požadavků dle předchozího odstavce (i) a/nebo umístění Stavby by mohlo způsobit, že nebude naplněn některý, byť i jeden z požadavků dle předchozího odstavce (i), vyvolá Stavebník Překládku.
- (iii) Při projektování Stavby, která se nachází nebo je u ní zamýšleno, že se bude nacházet v ochranném pásmu radiových tras společnosti CETIN a překračuje výšku 15 m nad zemským povrchem, a to včetně dočasných objektů zařízení stavenišť (jeřáby, konstrukce, atd.) je Stavebník povinen písemně kontaktovat POS za účelem získání konkrétního stanoviska a podmínek k ochraně radiových tras společnosti CETIN a pro určení, zda Stavba vyvolá Překládku. Ochranné pásmo radiových tras v šíři 50m je zakresleno do situačního výkresu, který je součástí tohoto Vyjádření.

VŠEOBECNÉ PODMÍNKY OCHRANY SÍTĚ ELEKTRONICKÝCH KOMUNIKACÍ společnosti CETIN a.s.

- (iv) Pokud se v Zájmovém území nachází podzemní silové vedení (NN) ve vlastnictví společnosti CETIN, je Stavebník povinen ve vztahu k projektové dokumentaci zajistit totéž, co je uvedeno pod písm (i) tohoto článku 5, přičemž platí, že Stavebník vyvolá Překládku v případech uvedených pod písm (ii) tohoto článku 5.
- (v) Stavebník je povinen při projektování Stavby, která je stavbou (a) zařízení silových elektrických sítí (VN, VVN a ZVVN) a/nebo (b) trakčních vedení, provést výpočet či posouzení rušivých vlivů na SEK, zpracovat ochranná opatření, to vše dle a v souladu s Příslušnými požadavky. Stavebník je povinen nejpozději třicet (30) Dnů před podáním žádosti o vydání příslušného správního rozhodnutí k umístění Stavby dle Stavebního zákona předat POS výpočet či posouzení rušivých vlivů na SEK a zpracovaná ochranná opatření.
- (vi) Je-li Stavba v souběhu s Kabelovodem, nebo Kabelovod kříží, je Stavebník povinen nejpozději ke Dni, ke kterému započne se zpracováním projektové dokumentace ke Stavbě, oznámit POS a projednat s POS (a) veškeré případy, kdy trajektorie podvrtné a protlaků budou vedeny ve vzdálenosti menší, než je 1,5 m od Kabelovodu a (b) jakékoliv výkopové práce, které budou nebo by mohly být vedeny v úrovni či pod úroveň Kabelovodu nebo kabelové komory.
- (vii) Je-li Stavba umístěna nebo má být umístěna v blízkosti Kabelovodu, ve vzdálenosti menší, než jsou 2 m nebo kříží-li Stavba Kabelovod ve vzdálenosti menší, než je 0,5 m nad nebo kdekoliv pod Kabelovodem, je Stavebník povinen předložit POS k posouzení zakreslení Stavby v příčných řezech, přičemž do příčného řezu je Stavebník rovněž povinen zakreslit profil kabelové komory.

6. POVINNOSTI STAVEBNÍKA PŘI PROVÁDĚNÍ STAVBY

- (i) Stavebník je před započetením jakýchkoliv zemních prací ve vztahu ke Stavbě povinen vytýčit trasu SEK na terénu dle Příslušných požadavků a dle Stavebního zákona. S vytýčenou trasou SEK je Stavebník povinen seznámit všechny osoby, které budou anebo by mohly zemní práce ve vztahu ke Stavbě provádět. V případě porušení této povinnosti bude Stavebník odpovědný společnosti CETIN za náklady a škody, které porušením této povinnosti společnosti CETIN vzniknou a je povinen je společnosti CETIN uhradit.
- (ii) Pět (5) Pracovních dní před započetením jakýchkoliv prací ve vztahu ke Stavbě je Stavebník povinen oznámit společnosti CETIN, že zahájí práce či činnosti ve vztahu ke Stavbě. Písemné oznámení dle předchozí věty zašle Stavebník na adresu elektronické pošty POS a bude obsahovat minimálně číslo jednací Vyjádření a kontaktní údaje Stavebníka.
- (iii) Stavebník je povinen zabezpečit a zajistit SEK proti mechanickému poškození, a to zpravidla dočasným umístěním silničních betonových panelů nad kabelovou trasou SEK. Do doby, než je zajištěna a zabezpečena ochrana SEK proti mechanickému poškození, není Stavebník oprávněn přejíždět vozidly nebo stavební mechanizací kabelovou trasu SEK. Při přepravě vysokých nákladů nebo při projíždění stroji, vozidly či mechanizací pod nadzemním vedením SEK je Stavebník povinen prověřit, zda výška nadzemního vedení SEK je dostatečná a umožňuje spolehlivý a bezpečný způsob přepravy nákladu či průjezdu strojů, vozidel či mechanizace.
- (iv) Při provádění zemních prací v blízkosti SEK je Stavebník povinen postupovat tak, aby nedošlo ke změně hloubky uložení nebo prostorového uspořádání SEK. V místech, kde SEK vystupuje ze země do budovy, rozváděče, na sloup apod. je Stavebník povinen vykonávat zemní práce se zvýšenou mírou opatrnosti, výkopové práce v blízkosti sloupů nadzemního vedení SEK je Stavebník povinen provádět v takové vzdálenosti od sloupu nadzemního vedení SEK,

kteřá je dostatečná k tomu, aby nedošlo nebo nemohlo dojít k narušení stability sloupu nadzemního vedení SEK. Stavebník je povinen zajistit, aby jakoukoliv jeho činností nedošlo bez souhlasu a vědomí společnosti CETIN (a) ke změně nivelety terénu, a/nebo (b) k výsadbě trvalých porostů, a/nebo (c) ke změně rozsahu a změně konstrukce zpevněných ploch. Pokud došlo k odkrytí SEK, je Stavebník povinen SEK po celou dobu odkrytí náležitě zabezpečit proti prověšení, poškození a odcizení.

- (v) Zjistí-li Stavebník kdykoliv během provádění prací ve vztahu ke Stavbě jakýkoliv rozpor mezi údaji v projektové dokumentaci a skutečností, je povinen bezodkladně přerušit práce a oznámit zjištěný rozpor na adresu elektronické pošty POS. Stavebník není oprávněn pokračovat v pracích ve vztahu ke Stavbě do doby, než získá písemný souhlas POS s pokračováním prací.
- (vi) Stavebník není bez předchozího písemného souhlasu společnosti CETIN oprávněn manipulovat s kryty kabelových komor, jakkoliv zakrývat vstupy do kabelových komor, a to ani dočasně, vstupovat do kabelových komor, jakkoliv manipulovat s případně odkrytými prvky SEK či s jakýmkoliv jiným zařízením se SEK souvisejícím. Rovněž bez předchozího písemného souhlasu společnosti CETIN není Stavebník oprávněn umístit nad trasou Kabelovodu jakoukoliv jinou síť technické infrastruktury v podélném směru.
- (vii) Byla-li v souladu s Vyjádřením a těmito VPOSEK odkryta SEK je Stavebník povinen tři (3) Pracovní dny před zakrytím SEK písemně oznámit POS zakrytí SEK a vyzvat ho ke kontrole před zakrytím. Oznámení Stavebníka dle předchozí věty musí obsahovat minimálně předpokládaný Den zakrytí, číslo jednací Vyjádření a kontaktní údaje Stavebníka. Stavebník není oprávněn provést zakrytí do doby, než získá písemný souhlas POS se zakrytím.

7. ROZHODNÉ PRÁVO

Vyjádření a VPOSEK se řídí českým právem, zejména Občanským zákoníkem, Zákonem o elektronických komunikacích a Stavebním zákonem. Veškeré spory z Vyjádření či VPOSEK vyplývající budou s konečnou platností řešeny u příslušného soudu České republiky.

8. PÍSEMNÝ STYK

Písemným stykem či pojmem „písemné“ se pro účely Vyjádření a VPOSEK rozumí předání zpráv jedním z těchto způsobů:

- v listinné podobě;
- e-mailem zprávu s uznávaným elektronickým podpisem dle zák. č. 297/2016 Sb., o službách vytvářejících důvěru pro elektronické transakce, v účinném znění; a/nebo e-mailem zprávu zaslanou na adresu POS;

9. ZÁVĚREČNÁ USTANOVENÍ

- (i) Stavebník, Žadatel nebo jím pověřená třetí osoba je počínaje Dnem převzetí Vyjádření povinen užít informace a data uvedená ve Vyjádření pouze a výhradně k účelu, pro který mu byla tato poskytnuta. Stavebník, Žadatel nebo jím pověřená třetí osoba není oprávněn informace a data rozmnožovat, rozšiřovat, pronajímat, půjčovat či jinak umožnit jejich užívání třetí osobou bez předchozího písemného souhlasu společnosti CETIN.
- (ii) Pro případ porušení kterékoliv z povinností Stavebníka, Žadatele nebo jím pověřené třetí osoby, založené Vyjádřením /nebo těmito VPOSEK je Stavebník, Žadatel či jím pověřená třetí osoba odpovědný za veškeré náklady a škody, které společnosti CETIN vzniknou porušením povinností Stavebníka, Žadatele nebo jím pověřené třetí osoby.

Číslo jednací: 544510/21

Číslo žádosti: 0121 035 614

Informace o možném napojení na SEK ve vlastnictví společnosti CETIN a.s.

CETIN a.s. („CETIN“) poskytuje dle ustanovení § 161 odst. 1 Stavebního zákona tyto informace o podmínkách napojení Stavby a/nebo budovy označené v Žádosti na již existující SEK:

- (i) specifické podmínky napojení Stavby a/nebo budovy označené v Žádosti na již existující SEK Vám za společnost CETIN poskytne Baránek Milan, Polenská 4382 Jihlava, e-mail: milan.baranek@cetin.cz („Kontaktní osoba CETIN“). Kontaktní osoba CETIN pro Vás bude koordinátorem případného napojení Stavby a/nebo budovy označené v Žádosti na již existující SEK, zejména poskytne informace o technickém řešení napojení a stanoví přípojný bod na již existující SEK;
- (ii) předpokladem pro napojení Stavby a/nebo budovy označené v Žádosti na již existující SEK je získání veškerých povolení a souhlasů vyžadovaných platnými právními předpisy pro vybudování té části SEK, která je nezbytná pro napojení Stavby a/nebo budovy označené v Žádosti na již existující SEK, je-li takových povolení a souhlasů dle platných právních předpisů pro vybudování SEK třeba, a rovněž splnění veškerých technických podmínek pro napojení na již existující SEK;

Další pro Vás užitečné informace k napojení na SEK ve vlastnictví společnosti CETIN a.s.:

- pokud Vaše Stavba bude umístována na základě správního rozhodnutí, doporučujeme žádost o vydání takového správního rozhodnutí podat tak, aby žádost obsahovala rovněž stavbu přípojky k SEK;
- doporučujeme stavbu přípojky k SEK v žádosti o vydání správního rozhodnutí označit jako stavební objekt - „SO trasa SEK společnosti CETIN a.s.“;
- trasu přípojky k SEK a místo napojení přípojky k SEK na již existující SEK společnosti CETIN a.s. konzultujte prosím s Kontaktní osobou CETIN;
- v případě, že jste dali na naše doporučení, a Vaše žádost o vydání správního rozhodnutí k umístění Stavby obsahovala rovněž stavbu přípojky k SEK, informujte Kontaktní osobu CETIN o nabytí právní moci správního rozhodnutí vydaného na Stavbu a stavbu přípojky k SEK, společnost CETIN a.s. se s Vámi dohodne na postoupení práv a povinností vyplývajících ze správního rozhodnutí na stavbu přípojky k SEK a zajistí výstavbu přípojky k SEK;
- stavíte-li budovu a/nebo je-li budova podstatně rekonstruována, mějte na paměti, že taková budova musí být vybavena fyzickou infrastrukturou uvnitř budovy, která umožní zavedení sítě elektronických komunikací až do koncového bodu sítě v prostoru budovy, který užívá koncový uživatel, budova musí být vybavena přístupovým bodem budovy - upozorňujeme, že se jedná o požadavky stanovené právním předpisem, zákonem č. 194/2017 Sb., o opatřeních ke snížení nákladů na zavádění vysokorychlostních sítí elektronických komunikací a o změně některých souvisejících zákonů, v účinném znění;
- doporučujeme provést přípravu budovy na následné vybudování vnitřních komunikačních rozvodů (např. trubkováním ve zdivu) nebo vybudovat vlastní komunikační rozvody umožňující napojení k SEK;
- stavíte-li budovu, mějte na paměti, že tato musí umožňovat vstup silnoproudých a komunikačních kabelů do budovy, umístění rozvodných skříní a provedení vnitřních silnoproudých a komunikačních rozvodů až ke koncovým bodům sítě. Vnitřní komunikační rozvody musí splňovat požadavky na zabezpečení proti zneužití;
- společnost CETIN a.s. Vám nabízí zhotovení typového projektu pro realizaci vnitřních rozvodů, koncového bodu sítě a řešení vstupu vedení SEK ke koncovému bodu sítě. Máte-li o zhotovení takového typového projektu zájem, prosím obraťte se na Kontaktní osobu CETIN, dohodne s Vámi vše potřebné.

Požadujete-li jakékoliv další informace o možném napojení Stavby a/nebo budovy označené v Žádosti na již existující SEK, prosíme kontaktujte Kontaktní osobu CETIN.

A zde www.zrychlujemecesko.cz můžete zjistit, jak je lokalita, kterou jste označil v Žádosti pokryta SEK ve vlastnictví CETIN, jakou rychlost připojení SEK umožňuje, a jak takové připojení můžete získat.

Číslo jednací: 544510/21

Číslo žádosti: 0121 035 614

Informace k vytyčení SEK

V případě požadavku na vytyčení SEK společnosti CETIN se, prosím, obraťte na společnosti uvedené níže:

CETIN a.s. - středisko Morava jih

se sídlem: Českomoravská 2510/19, Libeň, 190 00 Praha 9
IČ: 04084063 DIČ: CZ04084063
kontakt: tel: 238465229 obslužná doba po-pa 7 - 15 hod

TEMO-TELEKOMUNIKACE, a.s. - výhradní dodavatel společnosti CETIN a.s.

se sídlem: U Záběhlického zámku 233/15, 106 00 Praha 10
IČ: 25740253 DIČ: CZ25740253
kontakt: Pavel Drdla, mobil: 725871746, e-mail: pavel.drdla@temo.cz
Klíma Jiří, mobil: 602450093, e-mail: jiri.klima@temo.cz

CONTENT, s.r.o.

se sídlem: Karlov 1246, 594 01 Velké Meziříčí, pobočka: Okružní 28/18, 591 01 Žďár nad Sázavou
IČ: 63492164 DIČ: CZ63492164
kontakt: Martin Kalina, tel/fax: 566521721, mobil: 777702117, e-mail: kalina@content-vm.cz,
vytycenisiti@seznam.cz

ELTER, s.r.o.

se sídlem: Straněnská 1149, 539 01 Hlinsko
IČ: 49814419 DIČ: CZ49814419
kontakt: tel.: 469312100, mobil: 731115925, e-mail: elter.hlinsko@xaz.cz
Havel Stanislav, mobil: 736778264, Chadima Zdeněk, mobil: 731115933

GIS-STAVINVEX, a.s.

se sídlem: Pražská 1156, Pelhřimov
IČ: 25163558 DIČ: CZ25163558
kontakt: Petr Novák, mobil: 737 286 334, tel/fax: 596 541 102, e-mail: ostrava@gis-stavinvex.cz

Chadima Zdeněk

se sídlem: Máchova 257, 539 73 Skuteč
IČ: 01222163 DIČ:
kontakt: Zdeněk Chadima, tel: 731115933, e-mail: z.chadima@tiscali.cz

Jiří Novotný, Montáž, údržba a servis tel.sítí - okr. Třebíč, Znojmo

se sídlem: Akad. Práta 524, 675 55 Hrotovice, okr. Třebíč
IČ: 72377259 DIČ:
kontakt: Jiří Novotný, tel.: 568860888, mobil: 777318588, e-mail: novotny.hrotovice@seznam.cz

Josef Joura

se sídlem: Okřešice 53, okres Třebíč, 674 01
IČ: 88282091 DIČ: CZ6312180820
kontakt: Josef Joura, mobil: 602578674, e-mail: josefjoura@seznam.cz

Karel Horský

se sídlem: Poličská 877/36, 568 02 Svitavy - Předměstí
IČ: 01377841 DIČ:
kontakt: Karel Horský, mobil: 602 483 023, e-mail: k.horsky.sy@gmail.com

Číslo jednací: 544510/21

Číslo žádosti: 0121 035 614

K+K ELTEC, s.r.o.

se sídlem: Smetanova 997, 517 41 Kostelec nad Orlicí
IČ: 25277308 DIČ: CZ25277308
kontakt: Radovan Krsek, mobil: 603486395, e-mail: krsek@eltec.cz

PELMONT s.r.o

se sídlem: Vlášnická 1111, 393 01 Pelhřimov
IČ: 25172786 DIČ: CZ25172786
kontakt: Karel Pichl, tel.: 565325325, fax: 565333565, mobil: 602227227, e-mail: pelmont@pelmont.cz

Radim Zabloudil

se sídlem: Tábor 2356/28a, 602 00 Brno - Žabovřesky
IČ: 74899589 DIČ: CZ6210151585
kontakt: Radim Zabloudil, mobil: 602760276, e-mail: radim.zabloudil@seznam.cz

TEMO-TELEKOMUNIKACE, a.s. - výhradní dodavatel společnosti CETIN a.s.

se sídlem: pracoviště Žižkova 832, 580 01 Havlíčkův Brod
IČ: 25740253 DIČ: CZ25740253
kontakt: Jan Dostál, mobil: 602482982, e-mail: jan.dostal@temo.cz

TELEPROG s.r.o.,

se sídlem: Znojenská 4665/78a, 586 01 Jihlava
IČ: 60721197 DIČ: CZ60721197
kontakt: Luboš Štěpnička, tel.: 567322089, fax: 567161319, mobil: 602782898, e-mail: stepnicka@teleprog.cz

Vegacom, a.s.

se sídlem: Rantiřov 20, (Areál Agropodnik), 588 41 Vyskytná nad Jihlavou
IČ: 25788680 DIČ: CZ25788680
kontakt: Martin Pečar, mobil: 603855658, e-mail: pecar@vegacom.cz
Zdeněk Plšek, mobil: 605232401, e-mail: plsek@vegacom.cz



3,3,

naše značka
5002319548

vyřizuje
Miloš Chmelař

datum
23.02.2021

Projekt 2010 s.r.o.
Ruská 398/43
70300 Ostrava

Věc:

II_403 Jestřebí - průtah. Informativní stanovisko k záměru přeložky PZ.

Obec: Brtnice

Ulice: Jestřebí 1

K.ú. - p.č.: Jestřebí u Brtnice-1002/12

Stavebník: Kraj Vysočina, Žižkova 1887/57, 587 33 Jihlava

Účel stanoviska: Přeložka plynárenského zařízení (PZ), předpokl. náklady a způsob provedení

GasNet, s.r.o., jako provozovatel distribuční soustavy (PDS) a technické infrastruktury, zastoupený GasNet Služby, s.r.o., vydává toto stanovisko:

Výše uvedenou stavbou dojde k narušení ochranného pásma níže uvedeného PZ. Se stavbou nesouhlasíme. Stavbu však lze umístit za předpokladu provedení přeložky dotčeného PZ. V souladu s § 70 odst. 2 zákona č. 458/2000 Sb., v platném znění, sdělujeme předpokládané náklady a způsob provedení přeložky PZ. Dle § 70 odst. 3 se vlastnictví PZ po provedení přeložky nemění.

Popis stávajícího PZ:

Umístění (obec, katastr, ulice apod.): Brtnice, m.č. Jestřebí

Technické místo nebo ID PZ: 2615688 a 2614399

Typ PZ: Přípojka PN: 400 DN: 25 Materiál: LPE

Další důležité údaje: PZ je v majetku GasNet, s.r.o.

Základní technické údaje navržené přeložky PZ:

Typ PZ: Přípojka PN: 400 DN: 32 Materiál: PE-100 s ochranným pláštěm

Předpokládaná délka přeložky: 36,5 m

Předpokládané náklady přeložky PZ:

Předpokládané náklady jsou stanoveny na základě dostupných údajů ke dni vydání stanoviska a představují rámcový odhad na základě obdobných staveb PZ realizovaných společností GasNet, s.r.o.

Předpokládané náklady představují částku 80 tis. Kč bez DPH.

Cena obsahuje zejména průměrné náklady na materiál a montážní práce, průměrné náklady na zemní práce bez rozlišení druhu povrchu, náklady na demontáž překládaného PZ a odpojovací a propojovací práce pouze v rozsahu základních úkonů. Náklady spojené s majetkoprávním vypořádáním k pozemkům dotčeným přeložkou PZ, technologickými ztrátami, nestandardními propoji nejsou součástí ceny přeložky z důvodu jejich značné variability a nelze je stanovit na základě zkušeností a cen z obdobných staveb PZ.

Další podmínky předpokládané přeložky PZ:

1. Projektová dokumentace stavby PZ bude zpracována autorizovaným projektantem (viz zákon číslo 360/92 Sb., § 5, odstavec: - e) pro VTL PZ, - e) nebo - h) pro STL/NTL PZ).

GasNet Služby, s.r.o.

Plynárenská 499/1 · Zábřovice · 602 00 Brno · T 555 90 10 10 · www.gasnet.cz

IČ: 27935311 · DIČ: CZ27935311

Zápis do obchodního rejstříku: Krajský soud v Brně, sp. zn. C 57165, dne 26. 7. 2007

Certificate of incorporation: Regional Court in Brno, ref. number C 57165, on 26th July 2007

Zákaznická linka GasNet 555 90 10 10, info@gasnet.cz, www.gasnet.cz



2. Informace o možnosti poskytnutí polohy stávajících plynárenských zařízení ve správě GasNet, s.r.o. v digitální podobě získáte na adrese: www.gasnet.cz/cs/zadost-o-vektorova-data/
3. Projektová dokumentace musí být zpracována v souladu s platnými právními předpisy a platnými ČSN-EN, u Hospodářské komory České republiky registrovaných TPG, TIN, Technickými požadavky provozovatele distribuční soustavy. Technické požadavky provozovatele distribuční soustavy naleznete na: <http://www.gasnet.cz/cs/technicke-dokumenty/>.
4. Před zahájením projektových prací je nutné uzavřít mezi investorem stavby (stavebníkem) a vlastníkem PZ Smlouvu o zajištění přeložky plynárenského zařízení a úhradě nákladů s ní souvisejících. Bez této uzavřené smlouvy nelze ze strany PDS vydat stanovisko k DÚR.
5. Projektová dokumentace přeložky PZ pro účely umístění stavby dle stavebního zákona bude v souladu s přeložkovou smlouvou předána k odsouhlasení.
6. Součástí projektové dokumentace bude seznam pozemků dotčených stavbou a ochranným pásmem přeložky PZ a uzavřené Smlouvy o budoucích smlouvách o zřízení věcného břemene se všemi vlastníky těchto pozemků. Smlouvy budou uzavřeny mezi vlastníky pozemků jako budoucím povinným a PDS jako budoucím oprávněným. Bez těchto uzavřených smluv nelze ze strany PDS vydat stanovisko k projektové dokumentaci pro účely umístění stavby dle stavebního zákona.
7. Stavbu přeložky PZ musí provádět firma s certifikací v požadovaném rozsahu dle u Hospodářské komory České republiky registrovaného TPG 923 01 - 1,2 a odbornou způsobilostí v požadovaném rozsahu dle požadavků PDS.
8. Vybudovanou přeložku PZ bude možné uvést do provozu (propojit) na základě doložení protokolu ze závěrečné kontrolní prohlídky stavby s ověřením splnění podmínek podle § 119 stavebního zákona nebo na základě doložení oznámení stavebnímu úřadu podle §120 s vyznačením vzniku práva užívat stavbu, označením stavebního úřadu, čísla jednacího, datumu vyznačení, otisk úředního razítka, jméno a příjmení oprávněné úřední osoby a její podpis.
Splněny musí být všechny podmínky stanoviska provozovatele plynárenského zařízení a podmínky stanovené ve Smlouvě o zajištění přeložky plynárenského zařízení a úhradě nákladů s ní souvisejících.

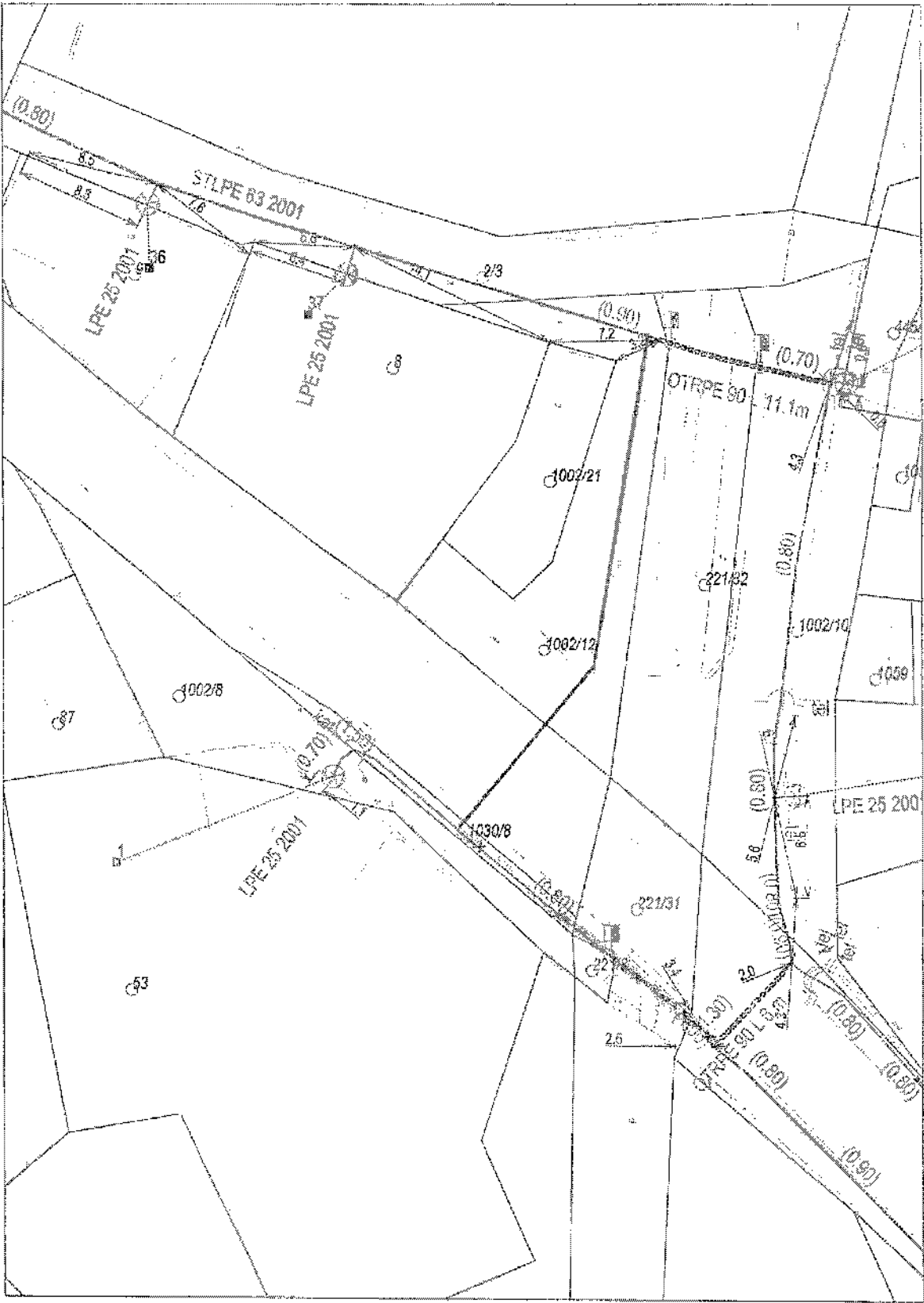
Stanovisko platí pouze pro uvedený účel a to 24 měsíců ode dne jeho vydání.

GasNet, s.r.o.
zastoupená společností GasNet Služby, s.r.o., IČ 27935311
Miloš Chmelář
Technik přípoj. a rozv. PZ-Morava jih1
Oddělení přípoj. a rozvoj PZ-Morava jih1
MILOS.CHMELAR@GASNET.CZ

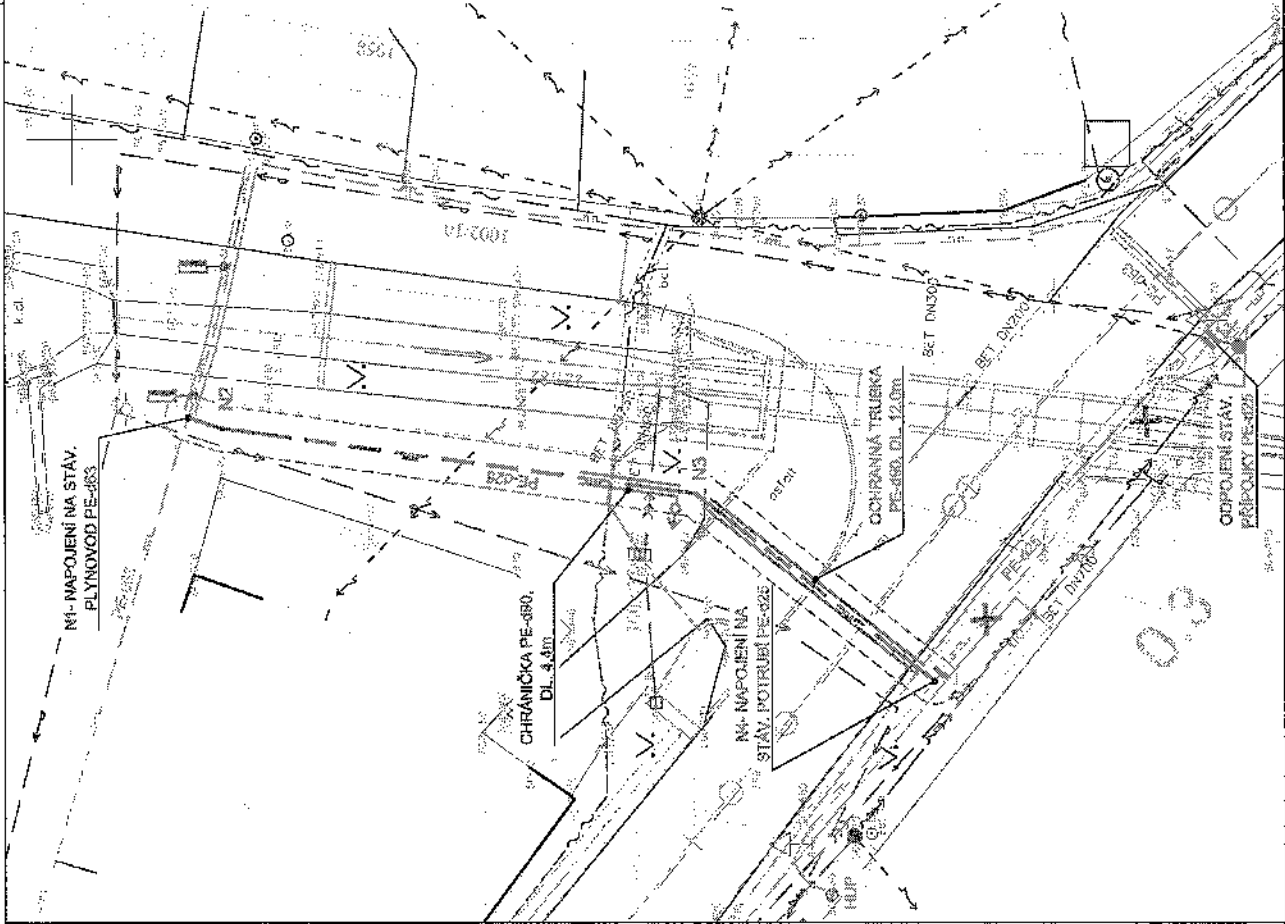
Přílohy: Detailní zakres plynárenského zařízení, Ověřená příloha žadatele

Příloha: Detailní zakres plynárenského zařízení. Tato příloha je nedílnou součástí stanoviska č. 5002319548 ze dne 23.02.2021.

Provozovatel DS: GasNet, s.r.o.; Slavebník: Kraj Vysočina, Žižkova 1887/57, 587 33 Jihlava. K.ú.: Jestřebí u Brtnice-1002/12.



Legenda:	linie				
	NTU/STU/VTU	-----	ochranné zařízení	-----	neplynovodní zařízení (linie/bod)
	VVTU	-----	kabel protikorozi ochrany	-----	
	plynovodu	-----	kabel	-----	
	nefunkční	-----	elektropřípojka	-----	anodové uzemnění
	plánovaná stavba před realizací	-----		-----	stanice katodové ochrany
	výstavba	-----	regulační stanice	-----	pásmo vlivu anodového uzemnění SKAO



LEGENDA

- STÁVAJÍCÍ STL PLYNOVOD
- STÁVAJÍCÍ STL PLYNOVODNÍ PŘÍPOJKA
- RUŠENÝ STL PLYNOVODNÍ PŘÍPOJKA
- PŘELOŽKA STL PLYNOVODNÍ PŘÍPOJKY
- NADZEMNÍ VEDENÍ NN
- KOMUNIKAČNÍ PODZEMNÍ KABEL - METALICKÝ
- KOMUNIKAČNÍ PODZEMNÍ KABEL - OPTICKÝ
- VODOVOD, VODOVODNÍ PŘÍPOJKY
- JEDNOTNÁ KANALIZACE, KANALIZAČNÍ PŘÍPOJKY

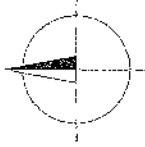
POZNÁMKA

- PŘI REALIZACI PLYNOVODU Z POLYETYLENU POSTUPOVAT DLE TP3 702 01/21 A SOUVISEJÍCÍCH PŘEDPISŮ
- PŘELOŽKU PROVÉST Z PLASTOVÝCH TRUB PE100 RC S OCHRANNÝM PLÁŠTĚM
- V MÍSTECH SOUBĚHŮ A KŘÍŽENÍ INŽENÝRSKÝCH SÍTÍ BUDOU DODRŽENY VZDÁLENOSTI DLE ČSN 73 6005

TABULKA SOUŘADNIC

BOD	dn	Y	X	Z	STANČENÍ	POZNÁMKA
N1	25	666812,35	1142305,13	567,00	0,000 00 km	NÁPOJENÍ
N2	25	666612,81	1142306,56	567,13	0,001 50 km	10° (r = 25 x dh)
N3	25	666615,72	1142327,72	568,13	0,022 87 km	30° (r = 25 x dh)
N4	25	666621,02	1142336,36	568,54	0,036 33 km	90°

- SOUŘADNICE BODŮ N1, N4 JSOU ORIENTAČNÍ A BUDOU UPRÁVNĚNY PO VYTÝČENÍ STÁVAJÍCÍCH PZ



SO 501
DUSP

MEDIUM ZEMNÍ PLYN, STL - PROVOZ. TLAK 100 kPa

VEDOUcí PROJEKTANT	ING. DAVID KUCERA	ZODPOVĚDNÝ PROJEKTANT	ING. TOMÁŠ RECHTORIS	ZPRACOVAL	ING. TOMÁŠ RECHTORIS	TECHNICKÁ KONTROLA	ING. MIROSLAVA SLÁŠKOVÁ	OBJEDNATEL	KRAJ VYSOČINA, ŽITKOVÁ 57, 587 33 JIHLAVA	KRAJ	VYSOČINA	ČÍSLO	JHLAVA	ÚŘED	JESTŘEBÍ	INČE	
II/403 JESTŘEBÍ - PRŮTAH, PD																	
SO 501 PŘELOŽKA STL PLYNOVODNÍ PŘÍPOJKY																	
SITUACE SO 501 - KOORDINAČNÍ																	
03																	

www.doprapiasrto.cz

SKUPINOVÝ SYSTÉM
VÝKON SYSTÉMU

DATA

VERZE

1200

DUSP

7 AK. ČÍSLO

20019

ČÍS. PÁŘOCHY



3.4.

naše značka
5002378831
vyřizuje
Leoš Neckář
datum
14.05.2021

DOPRAPLAN s.r.o.
Ing. Dagmar Klajmonová
Přemyslovců 462/6
70900 Ostrava

Věc:

Přeložka stl plynovodní přípojky SO 501, Brtnice, m.č. Jestřebí pro akci: II/403 Jestřebí - průtah.

Obec: Brtnice

K.ú. - p.č.: Jestřebí u Brtnice-1030/1,1030/8,1002/12,1002/8,221/32

Stavebník: Kraj Vysočina, Žižkova 1882/57, 58601 Jihlava

Účel stanoviska: Odsouhlasení projektové dokumentace plynárenského zařízení

GasNet, s.r.o., jako provozovatel distribuční soustavy (PDS) a technické infrastruktury, zastoupený GasNet Služby, s.r.o., vydává toto stanovisko:

PDS souhlasí s vydáním rozhodnutí o povolení stavby dále uvedeného plynárenského zařízení a plynovodních přípojek (dále jen "PZ").

Stavba PZ bude realizována a dokončena v souladu se

Smlouvou o zajištění přeložky plynárenského zařízení a úhradě nákladů s ní spojených č. 4000236462, uzavřenou dne 1.4.2021 mezi Provozovatelem distribuční soustavy a investorem.

Smlouva o budoucí smlouvě o zřízení věcného břemene a souhlasu se zřízením stavby: číslo smlouvy budoucího oprávněného - 8800102528_1/BVB ze dne 20.4.2021 a č. 8800102528_2/BVB ze dne 10.5.2021.

Před započítáním stavby zajistí zhotovitel vytyčení plynárenského zařízení (servisní organizací GasNet Služby s.r.o.) a RUČNÍ VYKOPÁNÍ SOND pro přesné zjištění polohy a hloubky uložení plynárenského zařízení minimálně v místě budoucího propoje PZ. Je nutné přizvat příslušného technika propoje, případně mistra speciálních prací Gasnet Služby s.r.o. ke kontrole, o které bude proveden záznam do stavebního deníku zhotovitele.

a) Stávající PZ, na které se napojuje překládané PZ:

STL plynovod PE100 - propoj č.1

Dimenze: 63

ID: 2158962

Napojit min. 0,3m od čela stávající ochranné trubky PE dn 90

Vlastník stávajícího plynárenského zařízení (PZ) je GasNet, s.r.o..

a

STL přípojka PE 100 - propoj č.2

ID: 2614399

Vlastník stávajícího plynárenského zařízení (PZ) je GasNet, s.r.o..

Provozní tlak: 100 kPa

b) Překládané PZ:

STL přípojka PE100 dn 25: část - 20,50 m, místo stávajícího napojení na plynovodu PE dn 63 ID: 2162154 bude po odpojení zaslepeno.

ID úsek přípojky: 2614399, 2615688

Počet kusů přípojek: 1

GasNet Služby, s.r.o.

Plynárenská 499/1 · Zábřehovice · 602 00 Brno · T 555 90 10 10 · www.gasnet.cz

IČ: 27935311 · DIČ: CZ27935311

Zápis do obchodního rejstříku: Krajský soud v Brně, sp. zn. C 57165, dne 26. 7. 2007

Certificate of incorporation: Regional Court in Brno, ref. number C 57165, on 26th July 2007

Zákaznická linka GasNet 555 90 10 10, info@gasnet.cz, www.gasnet.cz

c) Přeložené PZ:

nová část STL přípojky PE100 RC dn 32 délky: 36,40 m

Vzdálenost od pevných základů staveb, plotů atd. min 1m na obě strany od okraje potrubí PZ.

V místě křížení s ostatními IS osadit ochranné trubky s čely proti vniknutí nečistot a PE vystředovací prvky PE dn 90 dl. 4,4 m a 12 m dle ověřené situace.

Dílčí stanovisko oddělení speciálních prací - Jihlava GasNet Služby, s.r.o. k propojí PZ.
technik speciálních prací-Jihlava Pavel Schmidt M: 606 718 435:

- požadujeme, aby stavba byla realizována mimo topnou sezónu a propojovací práce byly ukončeny nejpozději do 30.9 příslušného roku realizace stavby.
- realizaci samotného propoje STL plynovodu budou provádět výhradně pracovníci GasNet Služby, s.r.o. oddělení speciálních prací- Jihlava dle platného ceníku na základě objednávky investora a za podmínky, že zemní práce zajišťuje objednavatel.
- kontakt: Matulová Hana, mistr speciálních prací-Jihlava, M: 606 761 677 email hana.matulova@gasnet.cz
- provedení výkopových prací v souladu s NV 591/2006 Sb., rozměr výkopu dle standardů BOZP GasNet Služby, s.r.o. a v souladu s případnými změnami v těchto standardech. Realizační firmy byly s touto skutečností seznámeny.

Podmínky GasNet Služby, s.r.o. pro souběh a křížení plynárenského zařízení a silových kabelů:

Souběh (dle ČSN 73 6005):

STL plynovody (0,05 # 4) bar

do 1 kV = 0,6 m

do 10 kV = 0,6 m

do 35 kV = 0,6 m

do 220 kV = 0,6 m

KŘÍŽENÍ:

Kabel bude uložen výhradně do betonové tvárnice chráničky nebo korýtky. Přesah betonové chráničky u STL plynovodů musí být minimálně do vzdálenosti 1 m na obě strany plynovodu. Případný spoj betonové chráničky musí být v co největší vzdálenosti od plynovodu. Mezi betonovou chráničkou a plynovodem musí být ztuhlá vrstva písku.

V případě křížení stejnosměrných silových kabelů s PE plynovody, musí být navíc provedena ještě tepelná ochrana plynovodu. Tuto ochranu je možno zabezpečit některým z následujících způsobů:

- Plynovod se v místě křížení obalí dvojitou vrstvou geotextilie (Izochran) a do připraveného ztuhlého lože je provedeno obetonování plynovodu po celém obvodu v tloušťce cca 0,1 m. Přesah této tepelné ochrany musí být 0,5 m na obě strany od betonové chráničky kabelu.

Tento způsob ochrany je vhodný zejména u křížení s jedním kabelem nebo při křížení kabelu s PE přípojkou v blízkosti objektu.

- V místě křížení se na ztuhlý obsyp provedený 0,1 m nad plynovod uloží betonové desky tloušťky min. 5 cm. Přesah tepelné ochrany musí být minimálně 0,5 m na obě strany od betonové chráničky kabelu. Šířka betonových desek musí být taková, aby deska přesahovala dimenzi PE potrubí minimálně o 0,15 m na obě strany. Případné spáry (při použití více betonových desek) je třeba překrýt dlaždicí nebo cihlou. Toto řešení se použije v případech, kdy se v jednom místě vyskytuje více kabelů (přičemž jeden z nich je silový stejnosměrný). Pokud požadovaná délka tepelné ochrany obecně přesáhne 2 m, je vhodnější použít variantu ochrany pomocí betonových desek, a to z důvodu možnosti případného bezproblémového zásahu na plynovodu.

- Pokud by měla nově budovaná plynovodní přípojka, napojovaná na ocelový hlavní řád, křížit v těsné blízkosti objektu silový stejnosměrný kabel, je možno použít ocelovou přípojku s 3-vrstvou PE izolací. V místě křížení se na přípojce provede obalení polyamidovou tkaninou opatřenou cementovou maltou (Ergelit) v tloušťce min 2 cm. Přesah této ochrany musí být opět 0,5 m na obě strany od betonové chráničky kabelu.

V případech křížení silového stejnosměrného kabelu s plynovodní přípojkou nebo vnějším domovním plynovodem v blízkosti objektu musí být obsyp i zásyp plynovodu u obvodové zdi proveden z materiálu lehce prostupného pro plyn a vrchní zpevněná vrstva musí mít dostatečný odstup od objektu tak, aby mohl být odvětrán případný únik plynu. Přitom prostup přípojky nebo domovního plynovodu do objektu musí být plynotěsný a musí splňovat požadavky čl. 5.2 TPG 704 01.

Toto stanovisko se týká POUZE plynárenské části stavby.

Pro umístění a provedení neplynárenských staveb v ochranném a bezpečnostním pásmu stávajících PZ je třeba vydat samostatné stanovisko. Žádost o vydání stanoviska je dostupná na adrese:
<https://dpo.gasnet.cz/zadost-o-stanovisko>.

V rámci dalšího projednání a realizace výše uvedené stavby PZ požadujeme dodržet tyto podmínky:

1. Stavba PZ musí být realizována podle odsouhlasené projektové dokumentace (dále jen "PD") a v souladu s platnými právními předpisy a platnými ČSN-EN, u Hospodářské komory České republiky registrovaných TPG, TIN, Technickými požadavky provozovatele distribuční soustavy. Technické požadavky provozovatele distribuční soustavy naleznete na: <http://www.gasnet.cz/cs/technicke-dokumenty/>.
2. Zhotovitel stavby PZ je povinen nejméně 5 pracovních dnů před zahájením prací nahlásit zahájení stavby provedením registrace stavby na adrese <https://dpo.gasnet.cz/uzivatel/prihlaseni>. Zhotovitel obdrží po registraci stavby z centrální adresy jedinečné identifikační číslo stavby, které je povinen uvádět na všech dokladech souvisejících se stavbou.
3. Stavbu PZ a propojovací práce na stávající PZ smí provádět zhotovitel certifikovaný v rozsahu dle TPG 923 01, které je registrováno u Hospodářské komory České republiky. Certifikát musí odpovídat typu PZ a prováděné činnosti.
4. Před záhozem potrubí bude provedeno geodetické zaměření stavby a polohopisných prvků. Bude vyhotovena geodetická dokumentace skutečného provedení stavby PZ dle směrnice provozovatele distribuční soustavy - Dokumentace distribuční soustavy (Zaměření plynárenského zařízení a vyhotovení digitální technické mapy v jeho okolí). Geodetická směrnice je k dispozici na <http://www.gasnet.cz/cs/technicke-dokumenty/>. Upozorňujeme, že geodetická dokumentace skutečného provedení stavby PZ zpracovaná dle uvedené směrnice bude vyžadována při odevzdání a převzetí stavby PZ.
5. Termín zahájení přejímacího řízení je nutné dohodnout s příslušným technikem realizace staveb, který na dané stavbě provádí dohled provozovatele distribuční soustavy. Přejímku samostatně budované plynovodní přípojky, zhotovené v režimu Technický partner, provádí v elektronické podobě příslušný technik připojování a rozvoje PZ Operativní správy sítí.
6. Při přejímce stavby bude předána dokumentace stavby PZ dle platných TPG, které jsou registrovány u Hospodářské komory České republiky. Seznam dokladů je k dispozici na <http://www.gasnet.cz/cs/technicke-dokumenty/>.
7. Propojení stavby PZ s distribuční soustavou může být realizováno až po vydání souhlasu PDS s vpuštěním plynu.
8. Toto stanovisko včetně schválené PD musí být k dispozici na stavbě PZ.
9. V případě stavby nového VTL plynovodu nebo VTL přípojky (nová plynofikace) je investor (stavebník) povinen v souladu se zák. č. 458/2000 Sb., Energetický zákon, v platném znění, již v rámci územního řízení požádat Ministerstvo průmyslu a obchodu ČR o udělení příslušné autorizace. Na přeložky stávajících VTL plynovodů (VTL přípojek) se tato povinnost nevztahuje.
10. Stavebník je povinen dodržet podmínky stanovené vlastníky a správci pozemků dotčených stavbou. Plynárenské zařízení a plynovodní přípojky jsou dle ust. § 2925 zákona č. 89/2012 Sb., občanského zákoníku, provozovány jako zařízení zvlášť nebezpečné a z tohoto důvodu jsou chráněny ochranným pásmem dle zákona č. 458/2000 Sb. ve znění pozdějších předpisů.

Nedodržení podmínek uvedených v tomto stanovisku zakládá odpovědnost stavebníka za vzniklé škody.

Rozsah ochranného pásma je stanoven v zákoně 458/2000 Sb. ve znění pozdějších předpisů.

Při realizaci uvedené stavby budou dodrženy podmínky pro provádění stavební činnosti:

- 1) Za stavební činnosti se pro účely tohoto stanoviska považují všechny činnosti prováděné v ochranném pásmu plynárenského zařízení a plynovodních přípojek (tzn. i bezvýkopové technologie a terénní úpravy) a činnosti mimo ochranné pásmo, pokud by takové činnosti mohly ohrozit bezpečnost a spolehlivost plynárenského zařízení a plynovodních přípojek (např. trhavé práce, sesuvy půdy, vibrace, apod.).
- 2) Stavební činnosti je možné realizovat pouze při dodržení podmínek stanovených v tomto stanovisku. Nebudou-li tyto podmínky dodrženy, budou stavební činnosti, považovány dle § 68 zákona č. 458/2000 Sb. ve znění pozdějších předpisů za činnost bez našeho předchozího souhlasu. Při každé změně projektu nebo stavby (zejména trasy navrhovaných inženýrských sítí) je nutné požádat o nové stanovisko k této změně.
- 3) Před zahájením stavební činnosti bude provedeno vytyčení trasy a přesné určení uložení plynárenského zařízení a plynovodních přípojek. Vytyčení trasy provede příslušná provozní oblast. Informace naleznete na <https://www.gasnet.cz/cs/ds-vytyceni-pz/>. Při žádosti uvede žadatel naši značku (číslo jednací) uvedenou v úvodu tohoto stanoviska. O provedeném vytyčení trasy bude sepsán protokol. Přesné určení uložení plynárenského zařízení a plynovodních přípojek je povinen provést stavebník na svůj náklad. Bez vytyčení trasy a přesného určení uložení plynárenského zařízení a plynovodních přípojek stavebníkem nesmí být vlastní stavební činnosti zahájeny. Vytyčení plynárenského zařízení a plynovodních přípojek považujeme za zahájení stavební činnosti.

4) Bude dodržena mj. ČSN 73 6005, u Hospodářské komory České republiky registrované TPG 702 04, zákon č.458/2000 Sb. ve znění pozdějších předpisů, případně další předpisy související s uvedenou stavbou.

5) Pracovníci provádějící stavební činnosti budou prokazatelně seznámeni s polohou plynárenského zařízení a plynovodních přípojek, rozsahem ochranného pásma a těmito podmínkami.

6) Při provádění stavební činnosti, vč. přesného určení uložení plynárenského zařízení je stavebník povinen učinit taková opatření, aby nedošlo k poškození plynárenského zařízení a plynovodních přípojek nebo ovlivnění jejich bezpečnosti a spolehlivosti provozu. Nebude použito nevhodného nářadí, zemina bude těžena pouze ručně bez použití pneumatických, elektrických, bateriových a motorových nářadí.

7) Odkryté plynárenské zařízení a plynovodní přípojky budou v průběhu nebo při přerušení stavební činnosti řádně zabezpečeny proti jejich poškození.

8) V případě použití bezvýkopových technologií (např. protlaku) bude před zahájením stavební činnosti provedeno úplné obnažení plynárenského zařízení a plynovodních přípojek v místě křížení na náklady stavebníka. V případě, že nebude tato podmínka dodržena, nesmí být použita bezvýkopová technologie.

9) Stavebník je povinen neprodleně oznámit každé i sebemenší poškození plynárenského zařízení nebo plynovodních přípojek (vč. izolace, signalizačního vodiče, výstražné fólie atd.) na telefon 1239.

10) Před provedením zásypu výkopu bude provedena kontrola dodržení podmínek stanovených pro stavební činnosti, kontrola plynárenského zařízení a plynovodních přípojek. Kontrolu provede příslušná provozní oblast. Informace naleznete na <https://www.gasnet.cz/cs/ds-vytyceni-pz/>. Při žádosti uvede žadatel naši značku (číslo jednací) uvedenou v úvodu tohoto stanoviska. Povinnost kontroly se vztahuje i na plynárenské zařízení, které nebylo odhaleno. O provedené kontrole bude sepsán protokol. Bez provedené kontroly nesmí být plynárenské zařízení a plynovodní přípojky zasypány. V případě, že nebudou dodrženy výše uvedené podmínky, je stavebník povinen na základě výzvy provozovatele plynárenského zařízení a plynovodních přípojek, nebo jeho zástupce doložit průkaznou dokumentaci o nepoškození plynárenského zařízení a plynovodních přípojek během výstavby nebo provést na své náklady kontrolní sondy v místě styku stavby s plynárenským zařízením a plynovodními přípojkami.

11) Plynárenské zařízení a plynovodní přípojky budou před zásypem výkopu řádně podsypány a obsypány těžkým pískem, bude provedeno zhutnění a bude osazena výstražná fólie žluté barvy, vše v souladu s ČSN EN 12007-1-4 a v souladu s TPG 702 01 a TPG 702 04, které jsou registrovány u Hospodářské komory České republiky.

12) Neprodleně po skončení stavební činnosti budou řádně osazeny všechny poklapy a nadzemní prvky plynárenského zařízení a plynovodních přípojek.

13) Poklapy uzávěrů a ostatních armatur na plynárenském zařízení a plynovodních přípojkách, vč. hlavních uzávěrů plynu (HUP) na odběrném plynovém zařízení udržovat stále přístupné a funkční po celou dobu trvání stavební činnosti.

14) Případné zřizování staveníště, skladování materiálů, stavebních strojů apod. bude realizováno mimo ochranné pásmo plynárenského zařízení a plynovodních přípojek (není-li ve stanovisku uvedeno jinak).

15) Bude zachována hloubka uložení plynárenského zařízení a plynovodních přípojek (není-li ve stanovisku uvedeno jinak).

16) Při použití nákladních vozidel, stavebních strojů a mechanismů zabezpečit případný přejezd přes plynárenské zařízení a plynovodní přípojky uložení panelů v místě přejezdu plynárenského zařízení. Toto stanovisko platí pouze pro území a stavební objekty vyznačené v předložené dokumentaci a to 24 měsíců ode dne jeho vydání.

V případě dotčení pozemku v majetku společnosti GasNet, s.r.o. je třeba dále projednat smluvní vztah k tomuto pozemku. Kontakt na projednání naleznete na adrese www.gasnet.cz/cs/kontaktni-system/, činnost "Smluvní vztahy - pozemky a budovy plynárenských zařízení".



Za správnost a úplnost dokumentace předložené s žádostí včetně jejího souladu s platnými předpisy plně zodpovídá její zpracovatel. Stanovisko nenahrazuje případná další stanoviska k jiným částem stavby.

V případě další korespondence nebo jednání (např. změna stavby) uvádějte naši značku - 5002378831 a datum tohoto stanoviska. Kontakty jsou k dispozici na <https://www.gasnet.cz/cs/kontaktni-system/>.

A handwritten signature in black ink, appearing to read 'Neckar'.

GasNet, s.r.o.
zastoupená společností GasNet Služby, s.r.o., IČ 27935311
Leoš Neckář
Specialista příp. a rozv. PZ-Morava jih1
Oddělení přípoj. a rozvoj PZ-Morava jih1
LEOS.NECKAR@GASNET.CZ

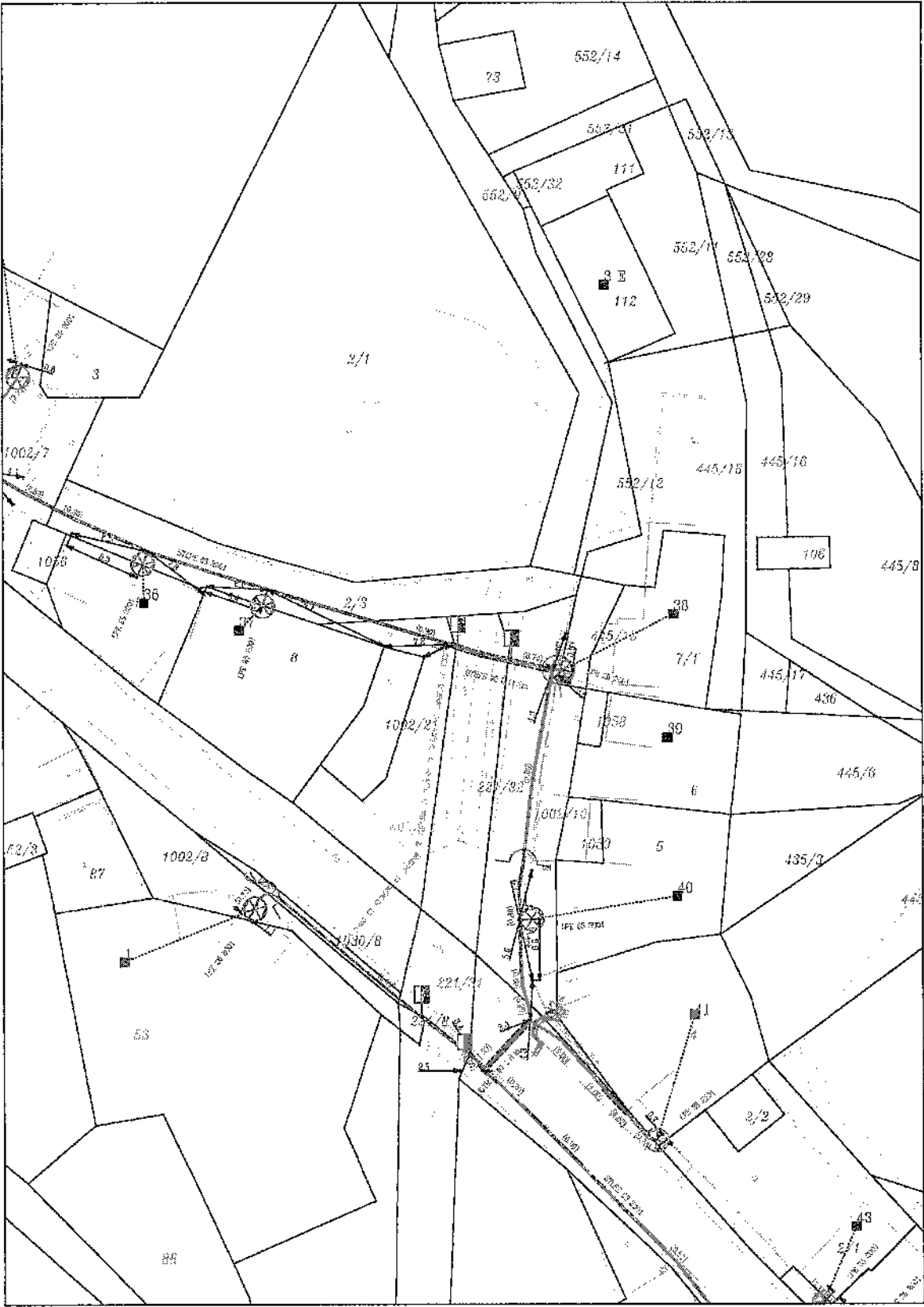


Zažádejte o vytyčení

Přílohy: Detailní zakres plynárenského zařízení, Ověřená příloha žadatele

Příloha: Detailní zakres plynárenského zařízení. Tato příloha je nedílnou součástí stanoviska č. 5002378831 ze dne 14.05.2021.

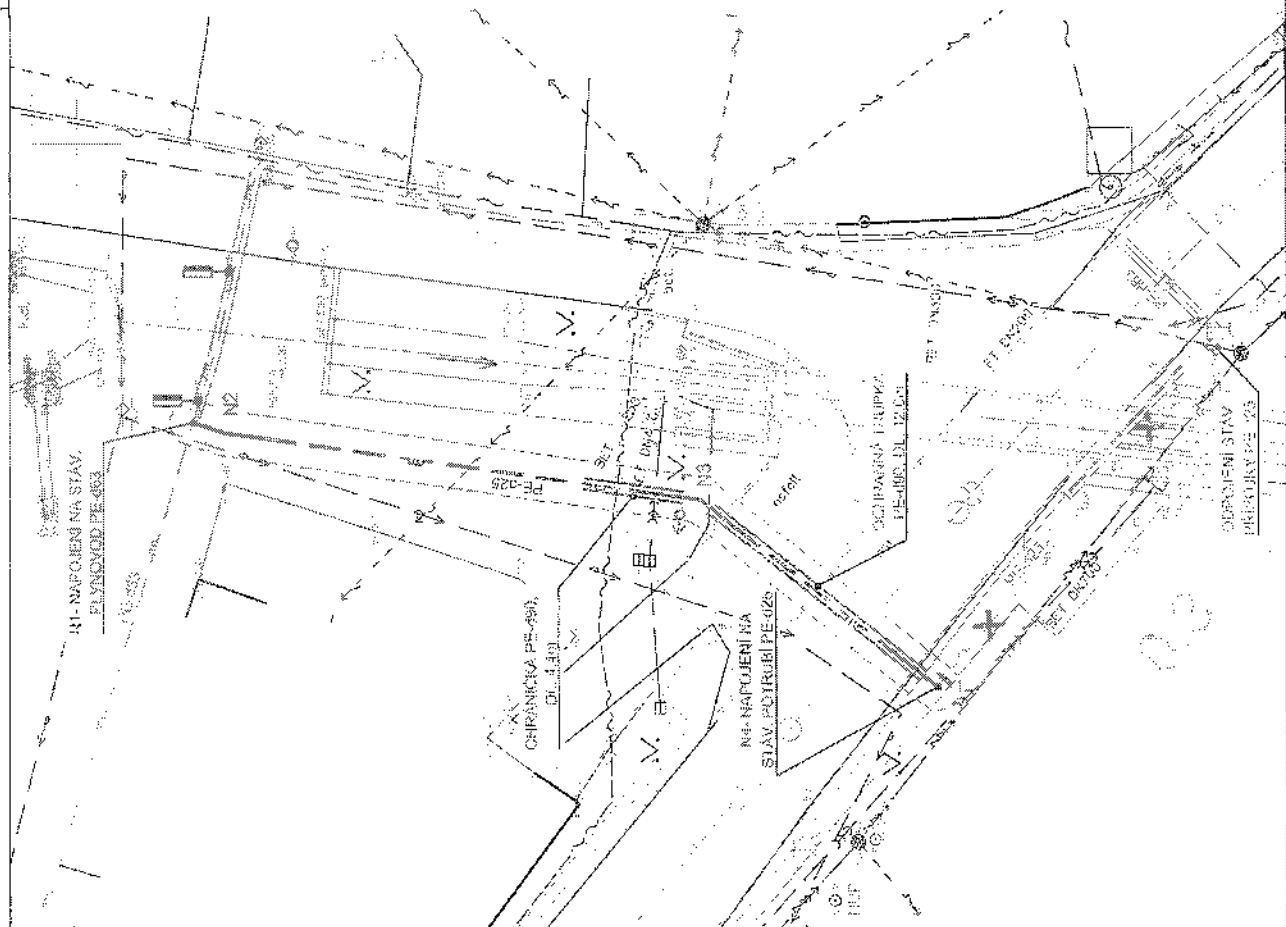
Provozovatel DS: GasNet, s.r.o.; Stavebník: Kraj Vysočina, Žižkova 1882/57, 58601 Jihlava, K.ú.: Jestřebí u Brtnice-1030/1,1030/8,1002/12,1002/8,221/32.



Legenda:

	linie		ochranné zařízení		neplynovodní zařízení (linie/bod)
	NTU/STU/VTU		kabel protikorozní ochrany		anodové uzemnění
	VVTL plynovodu		kabel		stanice katodové ochrany
	nefunkční		elektropřipojka		pásmo vlivu anodového uzemnění SKAO
	plánovaná stavba před realizací		regulační stanice		
	výstavba				





LEGENDA

-----	STÁVAJÍCÍ STL PLYNOVOD
-----	STÁVAJÍCÍ STL PLYNOVODNÍ PŘÍPOJKA
-----	RUŠENÝ STL PLYNOVODNÍ PŘÍPOJKA
-----	PŘELOŽKA STL PLYNOVODNÍ PŘÍPOJKY
-----	NADZEMNÍ VEDENÍ NN
-----	KOMUNIKAČNÍ PODZEMNÍ KABEL - METALICKÝ
-----	KOMUNIKAČNÍ PODZEMNÍ KABEL - OPTICKÝ
-----	VODOVOD, VODOVODNÍ PŘÍPOJKY
-----	JEDNOTNÁ KANALIZACE, KANALIZAČNÍ PŘÍPOJKY

POZNÁMKA

- PŘI REALIZACI PLYNOVODU Z POLYETYLENU POSTUPOVAT DLE TPG 702 01/21 A SOUVISEJÍCÍCH PŘEDPISŮ
- PŘELOŽKU PROVÉST Z PLASTOVÝCH TRUB PE100 RC S OCHRANNÝM PLÁŠTĚM
- V MÍSTECH SOUBĚHŮ A KŘÍŽENÍ INŽENÝRSKÝCH SÍTÍ BUDOU DODRŽENY VZDÁLENOSTI DLE ČSN 73 8005

TABULKA SOUŘADNIC

BOD	dn	Y	X	Z	STANČENÍ	POZNÁMKA
N1	25	666612,35	1142305,13	567,00	0,000 00 km	NÁPOJENÍ
N2	25	666612,81	1142306,56	567,13	0,001 50 km	10° (r = 25 x dn)
N3	25	666615,72	1142327,72	568,13	0,022 87 km	30° (r = 25 x dn)
N4	25	666624,02	1142336,36	568,54	0,036 36 km	90°

- SOUŘADNICE BODU N1, N4 JSOU ORIENTOVÁNY A BUDOU UPŘESNĚNY PO VYTÝČENÍ STÁVAJÍCÍHO PZ



SO 501
DUSP

MEDIUM ZEMNÍ PLYN, STL - PROVOZ. TLAK 100 kPa

VEDOUcí PROJEKTANT	ING. DAGMAR KLÁSKOVÁ	ZADÁTEL	ZADÁTEL
ZODPOVĚDNÝ PROJEKTANT	ING. TOMÁŠ RECHTORIS	DOPRAVNÍ SÍŤ	DOPRAVNÍ SÍŤ
ZPRACOVATEL	ING. TOMÁŠ RECHTORIS	UTVÁŘENÍ P.Ú.	UTVÁŘENÍ P.Ú.
TECHNICKÁ KONTROLA	ING. MIROSLAVA STAŠOVA	PRŮVĚRA P.Ú.	PRŮVĚRA P.Ú.
OBJEDNATEL	KRAJ VYSOČINA ŽÁKOVÁ 57, 587 30 JIHLAVA	ADRESA	ADRESA
KRAJ	VYSOČINA	OBEC	JESTŘEBÍ
AKCE	III/403 JESTŘEBÍ - PRŮTAH, PD		
Číslo:	SO 501 PŘELOŽKA STL PLYNOVODNÍ PŘÍPOJKY		
Příloha:	SITUACE SO 501 - KOORDINAČNÍ		
DATUM	14/05/21	VERZE	1/00
STUPEN	DUSP	ZAK. ČÍSLO	2619
ČÍS. PÁNOV			
			03

NAPOJENÍ NA STAV
PLYNOVOD PE-463

LEGENDA

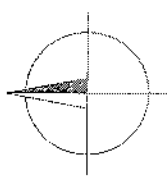
× STÁVAJÍCÍ STL PLYNOVOD
× STÁVAJÍCÍ STL PLYNOVODNÍ PŘÍPOJKA
× RUŠENÝ STL PLYNOVODNÍ PŘÍPOJKA
× PŘELOŽKA STL PLYNOVODNÍ PŘÍPOJKY
× OCHRANNÉ PÁSMO PŘELOŽKY STL PLYNOVODNÍ PŘÍPOJKY
× HRANICE PARCEL

1234
1234

PARCELY DOTČENÉ PŘELOŽKOU PZ

POZNÁMKA

- OCHRANNÉ PÁSMO STŘEDOTLAKÝCH A NÍZKOTLAKÝCH PLYNOVODŮ A PLYNOVODNÍCH PŘÍPOJEK, JIMŽ SE ROZVADÍ PLYN V ZASTAVĚNÉM ÚZEMÍ OBCE, ČINÍ 1m NA OBE STRANY OD PUDORYSU PLYNARENSKÉHO ZAŘÍZENÍ



K této dokumentaci bylo vydáno starostvské
Gazdov Služby, s.r.o.
14-05-2021
Tato technická zpráva byla vypracována v souladu s platnými předpisy a normami.
Souhlasím s tímto návrhem a přebírám odpovědnost za jeho správnost.

SO 501
DUSP

MEDIUM ZEMNÍ PLYN, STL - PROVOZ. TLAK 100 kPa

SOUPOČNÝ STYBEN
VERZE STYBEN

VEDOUcí PROJEKTANT		ING. DAGMAR KLAMOVÁ	PROJEKTANT	ING. TOMÁŠ RECHTORIS	PROJEKTANT	ING. TOMÁŠ RECHTORIS	PROJEKTANT	ING. MIROSLAVA STAŠOVÁ
ZODPOVĚDNÝ PROJEKTANT		ING. TOMÁŠ RECHTORIS	ZODPOVĚDNÝ PROJEKTANT	ING. TOMÁŠ RECHTORIS	ZODPOVĚDNÝ PROJEKTANT	ING. TOMÁŠ RECHTORIS	ZODPOVĚDNÝ PROJEKTANT	ING. MIROSLAVA STAŠOVÁ
ZPRACOVÁN		ING. TOMÁŠ RECHTORIS	ZPRACOVÁN	ING. TOMÁŠ RECHTORIS	ZPRACOVÁN	ING. TOMÁŠ RECHTORIS	ZPRACOVÁN	ING. MIROSLAVA STAŠOVÁ
TECHNICKÁ KONTROLA		ING. MIROSLAVA STAŠOVÁ	TECHNICKÁ KONTROLA	ING. MIROSLAVA STAŠOVÁ	TECHNICKÁ KONTROLA	ING. MIROSLAVA STAŠOVÁ	TECHNICKÁ KONTROLA	ING. MIROSLAVA STAŠOVÁ
OBJEDNATEL		KRAJ VYSOČINA, ŽILKOVÁ ST. 587 33 JHLAVA	OBJEDNATEL	KRAJ VYSOČINA, ŽILKOVÁ ST. 587 33 JHLAVA	OBJEDNATEL	KRAJ VYSOČINA, ŽILKOVÁ ST. 587 33 JHLAVA	OBJEDNATEL	KRAJ VYSOČINA, ŽILKOVÁ ST. 587 33 JHLAVA
KRAJ		VYSOČINA	KRAJ	VYSOČINA	KRAJ	VYSOČINA	KRAJ	VYSOČINA
OKRES		JHLAVA	OKRES	JHLAVA	OKRES	JHLAVA	OKRES	JHLAVA
OBEC		JESTŘEBÍ	OBEC	JESTŘEBÍ	OBEC	JESTŘEBÍ	OBEC	JESTŘEBÍ
<p>III/403 JESTŘEBÍ - PRŮTAH, PD</p> <p>SO 501 PŘELOŽKA STL PLYNOVODNÍ PŘÍPOJKY</p> <p>SITUACE SO 501 - KATASTRÁLNÍ</p>								
<p>DATUM: 04/2021</p> <p>MĚŘÍTKO: 1:200</p> <p>STUPEŇ: DUSP</p> <p>ZAK. ČÍSLO: 20219</p> <p>ČÍS. PŘÍLOHY: 02</p>								

NAPOJENÍ NA STAV.
POTRUBÍ PE-425

Gazdov Služby, s.r.o.
Plynárenská 450/1
Zaškovice
572 00, Brno
IČ: 27555311, DIČ: CZ17638311

STÁVAJÍCÍ STL PLYNOVOD
STÁVAJÍCÍ STL PLYNOVODNÍ PŘÍPOJKA
RUŠENÝ STL PLYNOVODNÍ PŘÍPOJKA
PŘELOŽKA STL PLYNOVODNÍ PŘÍPOJKY
NADZEMNÍ VEDENÍ NN
KOMUNIKAČNÍ PODZEMNÍ KABEL - METALICKÝ
KOMUNIKAČNÍ PODZEMNÍ KABEL - OPTICKÝ
VODOVOD, VODOVODNÍ PŘÍPOJKY
JEDNOTNÁ KANALIZACE, KANALIZAČNÍ PŘÍPOJKY

- PŘI REALIZACI PLYNOVODU Z POLYETYLENU POSTUPOVAT DLE TPQ 702 01/21 A SOUVISEJÍCÍCH PŘEDPISŮ
- PŘELOŽKU PROVÉST Z PLASTOVÝCH TRUB PĚ 100 RČ S OCHRANNÝM PLÁŠTĚM
- V MÍSTECH SOUBĚHŮ A KŘÍŽENÍ INŽENÝRSKÝCH SÍTÍ BUDOU DODRŽENY VZDÁLENOSTI DLE ČSN 73 6005

BOD	dn	Y	X	Z	STANIČENI	POZNAMKA
N1	25	666612,35	1142305,13	567,00	0,006 00 km	NAPOJENI
N2	25	666612,81	1142306,56	567,13	0,001 50 km	10° (r = 25 x dn)
N3	25	666615,72	1142327,72	568,13	0,022 87 km	30° (r = 25 x dn)
N4	25	666624,02	1142338,36	568,54	0,036 36 km	90°

- SOUŘADNICE BODŮ N1, N4 JSOU ORIENTAČNÍ A BUDOU UPŘESNĚNY PO VYTÝČENÍ STÁVAJÍCÍHO PZ



Často dokumentují své výhledy stanovisko
Gustaf Eklund, šéf

1702-5-14-15-2021

2505

MEDIUM ZEMNÍ PLYN, STL - PROVOZ. TLAK 100 kPa

VEDUČÍ PROJEKTANT		ING. DAGMAR KLAMONOVÁ	Značka	
ZODPOVĚDNÝ PROJEKTANT		ING. TOMÁŠ RECHTORIS	B.H.	
ZPRAVODAV		ING. TOMÁŠ RECHTORIS	B.H.	
TECHNICKÁ KONTROLA		ING. MIROSLAVA STAŠOVÁ	S.Š.	
OBJEDNATEL: KRAJ VYSOČINA, ŽITKOVA 37, 587 33 JIHLAVA				
KRAJ:	VYSOČINA	OKRES:	JIHLAVA	OBEC: JESTŘEBÍ
AKČE:				
H403 JESTŘEBÍ - PRŮTAN, PD				
ČÁST:				
S0 601 PŘELOŽKA STL PLYNOVODNÍ PŘÍPOJKY				
SITUACE S0 601 - KOORDINAČNÍ				
PŘÍLOHA				



naše značka
5002367784
vyřizuje
Martina Pýchová
datum
25.05.2021

DOPRAPLAN s.r.o.
Přemyslovců 462/6
70900 Ostrava

Věc:
II/403 Jestřebí - průtah

K.ú. - p.č.: Jestřebí u Brtnice

Stavebník: Kraj Vysočina, Žižkova 1882/57, 58601 Jihlava

Účel stanoviska: Povolení stavby - stavební režim (ÚR+SP)

GasNet, s.r.o., jako provozovatel distribuční soustavy (PDS) a technické infrastruktury, zastoupený GasNet Služby, s.r.o., vydává toto stanovisko:

Stanovisko odboru EPZ - VTL (Zdeněk Kocourek, E-mail: zdenek.kocourek@gasnet.cz):

S výše uvedenou stavbou souhlasíme bez připomínek.

Stanovisko GasNet Služby, s.r.o. EPZ (Martina Pýchová, e mail: martina.pychova@gasnet.cz):

V ZÁJMOVÉM ÚZEMÍ STAVBY SE NACHÁZÍ TATO PLYNÁRENSKÁ ZAŘÍZENÍ A PLYNOVODNÍ PŘÍPOJKY:

- STL plynovody a STL přípojky

Požadujeme respektovat průběh a ochranné pásmo plynárenského zařízení.

PŘED ZAHÁJENÍM STAVBY BUDE PROVEDENO PŘESNÉ VYTÝČENÍ PZ – poskytnutý zakres je pouze ORIENTAČNÍ.

Přeložka stl plynovodní přípojky SO 501, Brtnice, m.č. Jestřebí pro akci: II/403 Jestřebí - průtah - samostatné stanovisko 5002378831.

Pro realizaci stavby stanovujeme tyto podmínky:

- K plynovému zařízení umístit těleso komunikace v souladu s ČSN 73 6005.
- Zemní práce nesmí být prováděny do větší hloubky než 40 cm nad povrchem stávajícího plynárenského zařízení.
- Dopravní značení musí být umístěno od stávajícího plynárenského zařízení a plynovodních přípojek (dále jen PZ) v minimální vzdálenosti 1 m.
- Při vysazování stromů a okrasných dřevin požadujeme dodržet od stávajícího PZ vzdálenost minimálně 2 m na obě strany.
- Po odtěžení stávající konstrukce komunikace bude podstatně sníženo krytí stávajícího PZ. Proto je vyloučeno použití těžké mechanizace (zejména válců s trny, zemních fréz atd.) přímo nad potrubím. Při provádění prací je třeba věnovat zvýšenou pozornost a opatrnost u míst s odbočkami, kde navrtávací odbočkový T-kus vyčnívá nad vlastní porubí a mohlo by dojít k jeho odtržení. Dále je třeba ověřit polohu přípojek, které jsou nad vlastním potrubím PZ a navíc zpravidla uloženy kolmo na plynovod (tím i komunikaci).

GasNet Služby, s.r.o.

Plynárenská 499/1 · Zábřehovice · 602 00 Brno · T 555 90 10 10 · www.gasnet.cz

IČ: 27935311 · DIČ: CZ27935311

Zápis do obchodního rejstříku: Krajský soud v Brně, sp. zn. C 57165, dne 26. 7. 2007

Certificate of incorporation: Regional Court in Brno, ref. number C 57165, on 26th July 2007

Zákaznická linka GasNet 555 90 10 10, info@gasnet.cz, www.gasnet.cz



Nové uliční vpusti musí být umístěny v minimální vzdálenosti 0,5 m od obrysu stávajícího PZ.

Křížení a souběh inž. sítí s plynovodním zařízením musí být v souladu s ČSN 73 60 05, tab. 1 a 2.

Pokud realizace stavby vyvolá další výškovou nebo směrovou úpravu trasy plynárenského zařízení, bude toto posuzováno jako přeložka. Náklady budou hrazeny investorem stavby.

Toto stanovisko se netýká žádných úprav plynárenského zařízení v dané lokalitě. Nutno řešit samostatně (<http://www.gasnet.cz/cs/kontaktni-system/>).

Současně si vyhrazuje upřesnění nebo rozšíření našich podmínek při zjištění situace na místě.

V rozsahu této stavby souhlasíme s povolením stavby dle zákona 183/2006 Sb. ve znění pozdějších předpisů. Tento souhlas platí pro územní řízení, řízení o územním souhlasu, veřejnoprávní smlouvy pro umístění stavby, zjednodušené územní řízení, ohlášení, stavební řízení, společné územní a stavební řízení, veřejnoprávní smlouvu o provedení stavby nebo oznámení stavebního záměru s certifikátem autorizovaného inspektora.

V zájmovém území se mohou nacházet plynárenská zařízení jiných vlastníků či správců, případně i dlouhodobě nefunkční/neprovozovaná plynárenská zařízení bez dostupných informací o jejich poloze a vlastnictví.

Plynárenská zařízení a plynovodní přípojky (dále jen PZ) jsou dle ust. § 2925 zákona č. 89/2012 Sb., občanského zákoníku, provozovány jako zařízení zvláště nebezpečná a z tohoto důvodu jsou chráněna ochranným pásmem dle zákona č. 458/2000 Sb. ve znění pozdějších předpisů.

Rozsah ochranného pásma je stanoven v zákoně 458/2000 Sb. ve znění pozdějších předpisů.

Stavební činnosti je možné realizovat pouze při dodržení podmínek stanovených v tomto stanovisku. Nebudou-li tyto podmínky dodrženy, budou stavební činnosti považovány dle § 68 zákona č. 458/2000 Sb. ve znění pozdějších předpisů za činnost bez našeho předchozího souhlasu. Při každé změně projektu nebo stavby (zejména trasy navrhovaných inženýrských sítí) je nutné požádat o nové stanovisko k této změně.

Nedodržení podmínek uvedených v tomto stanovisku zakládá odpovědnost stavebníka za vzniklé škody.

Za stavební činnosti se pro účely tohoto stanoviska považují všechny činnosti prováděné v ochranném pásmu PZ (tzn. bezvýkopové technologie a terénní úpravy) a činnosti mimo ochranné pásmo, pokud by takové činnosti mohly ohrozit bezpečnost a spolehlivost PZ (např. tržací práce, sesuvy půdy, vibrace, apod.).

Případné zřizování stavenišť, skladování materiálů, stavebních strojů apod. bude realizováno mimo ochranné pásmo PZ (není-li ve stanovisku uvedeno jinak).

Při použití nákladních vozidel, stavebních strojů a mechanismů požadujeme zabezpečit případný přejezd přes PZ uložením betonových panelů v místě přejezdu PZ.

PŘI REALIZACI STAVBY BUDOU DODRŽENY TYTO PODMÍNKY PRO PROVÁDĚNÍ STAVEBNÍ ČINNOSTI:

(1) Před zahájením stavební činnosti bude provedeno vytyčení trasy a přesné určení uložení PZ. Vytyčení trasy provede příslušná regionální oblast ZDARMA. Formulář a kontakt naleznete na <https://www.gasnet.cz/cs/ds-vytyceni-pz/>, lze využít QR kód, který je uveden v tomto stanovisku. Při podání žádosti uvede žadatel naši značku (číslo jednací) uvedenou v úvodu tohoto stanoviska a sdělí termín zahájení a ukončení stavby. O provedeném vytyčení trasy bude sepsán protokol. Přesné určení uložení PZ (sondou) je povinen provést stavebník na svůj náklad.
BEZ VYTYČENÍ TRASY A PŘESNÉHO URČENÍ ULOŽENÍ PZ STAVEBNÍKEM NESMÍ BÝT VLASTNÍ STAVEBNÍ ČINNOST ZAHÁJENA. VYTYČENÍ POVAŽUJEME ZA ZAHÁJENÍ STAVEBNÍ ČINNOSTI V OCHRANNÉM A BEZPEČNOSTNÍM PÁSMU PZ. PROTOKOL O VYTYČENÍ MÁ PLATNOST 2 MĚSÍCE.

(2) Stavebník je povinen stavebnímu podnikateli prokazatelně předat kopii tohoto stanoviska. Převzetí kopie stvrdí stavební podnikatel stavebníkovi svým podpisem a zápisem do stavebního deníku. Pracovníci provádějící stavební činnosti budou prokazatelně seznámeni s polohou PZ, rozsahem ochranného pásma a těmito podmínkami.

(3) Bude dodržena mj. ČSN 73 6005, u Hospodářské komory České republiky registrovaných TPG 702 01, TPG 702 04 a TPG 700 03 a zákon č. 458/2000 Sb. ve znění pozdějších předpisů, případně další předpisy související s uvedenou stavbou.

(4) Při provádění stavební činnosti v ochranném pásmu PZ vč. přesného určení uložení PZ je stavebník povinen učinit taková opatření, aby nedošlo k poškození PZ nebo ovlivnění jejich bezpečnosti a spolehlivosti provozu. Nebude použito nevhodného nářadí, zemina bude těžena pouze ručně bez použití pneumatických, elektrických, bateriových a motorových nářadí.

(5) V případě použití bezvýkopových technologií (např. protlaku) bude před zahájením stavební činnosti provedeno úplné

obnažení PZ v místě křížení na náklady stavebníka. Technologie musí být navržena tak, aby v místě křížení nebo souběhu s PZ byl dostatečný stranový nebo výškový odstup od PZ, který zajistí nepoškození PZ během prací a to s ohledem na použitou bezvýkopovou technologii a všechny její účinky na okolní terén. V případě, že nemůže být tato podmínka dodržena, nesmí být použita bezvýkopová technologie.

(6) Odkrytá PZ budou v průběhu nebo při přerušení stavební činnosti řádně zabezpečena proti jejich poškození.

(7) Poklopy uzávěrů a ostatních armatur na PZ, vč. hlavních uzávěrů plynu (HUP) na odběrném plynovém zařízení udržovat stále přístupné a funkční po celou dobu trvání stavební činnosti.

(8) Bude zachována hloubka uložení PZ (není-li ve stanovisku uvedeno jinak).

(9) Stavebník je povinen neprodleně oznámit každé i sebemenší poškození PZ (vč. drobných vrypů do PE potrubí, poškození izolace, signalizačního vodiče, výstražné fólie, markeru atd.) na telefon 1239.

(10) Před provedením zásypu výkopu a v průběhu stavby bude provedena kontrola dodržení podmínek stanovených pro stavební činnost v ochranném pásmu PZ. Povinnost kontroly se vztahuje i na PZ, která nebyla odhalena. Kontrolu provede příslušná regionální oblast (formulář a kontakt naleznete na <https://www.gasnet.cz/cs/ds-vytycení-pz/>, lze využít QR kód, který je uveden v tomto stanovisku). Při žádosti uvede žadatel naši značku (číslo jednací) uvedenou v úvodu tohoto stanoviska. Kontrolu je třeba objednat min. 5 dnů předem. Předmětem kontroly je také ověření dodržení stanovené odstupové vzdálenosti staveb, které byly povoleny v ochranném a bezpečnostním pásmu PZ.

(11) O provedené kontrole bude sepsán protokol. Bez provedené kontroly nesmí být PZ zasypána. Stavebník je povinen na základě výzvy provozovatele PZ, nebo jeho zástupce doložit průkaznou dokumentaci o nepoškození PZ během výstavby nebo provést na své náklady kontrolní sondy v místě styku stavby s PZ.

(12) PZ budou po kontrole řádně podsypána a obsypána těženým pískem, bude provedeno zhutnění a bude osazena výstražná fólie žluté barvy, vše v souladu s u Hospodářské komory České republiky registrovaných TPG 702 01 a TPG 702 04.

(13) Neprodleně po skončení stavební činnosti budou řádně osazeny všechny poklopy a nadzemní prvky PZ.


(14) Pokud stavebník nedodrží podmínky stanovené tímto stanoviskem bude činnost stavebníka vyhodnocena provozovatelem PZ jako narušení ochranného nebo bezpečnostního pásma PZ a budou z toho vyvozeny příslušné důsledky.

Platí pouze pro území vyznačené v příloze tohoto stanoviska a to 24 měsíců ode dne jeho vydání.

V případě dotčení pozemku v majetku společnosti GasNet, s.r.o. je třeba dále projednat smluvní vztah k tomuto pozemku. Kontakt na projednání naleznete na adrese www.gasnet.cz/cs/kontakt-ni-system/, činnost Smluvní vztahy - pozemky a budovy plynárenských zařízení.

Za správnost a úplnost dokumentace předložené s žádostí včetně jejího souladu s platnými předpisy plně zodpovídá její zpracovatel. Stanovisko nenahrazuje případná další stanoviska k jiným částem stavby.

V případě další korespondence nebo jednání (např. změna stavby) uvádějte naši značku - 5002367784 a datum tohoto stanoviska. Kontakty jsou k dispozici na <https://www.gasnet.cz/cs/kontakt-ni-system/>.

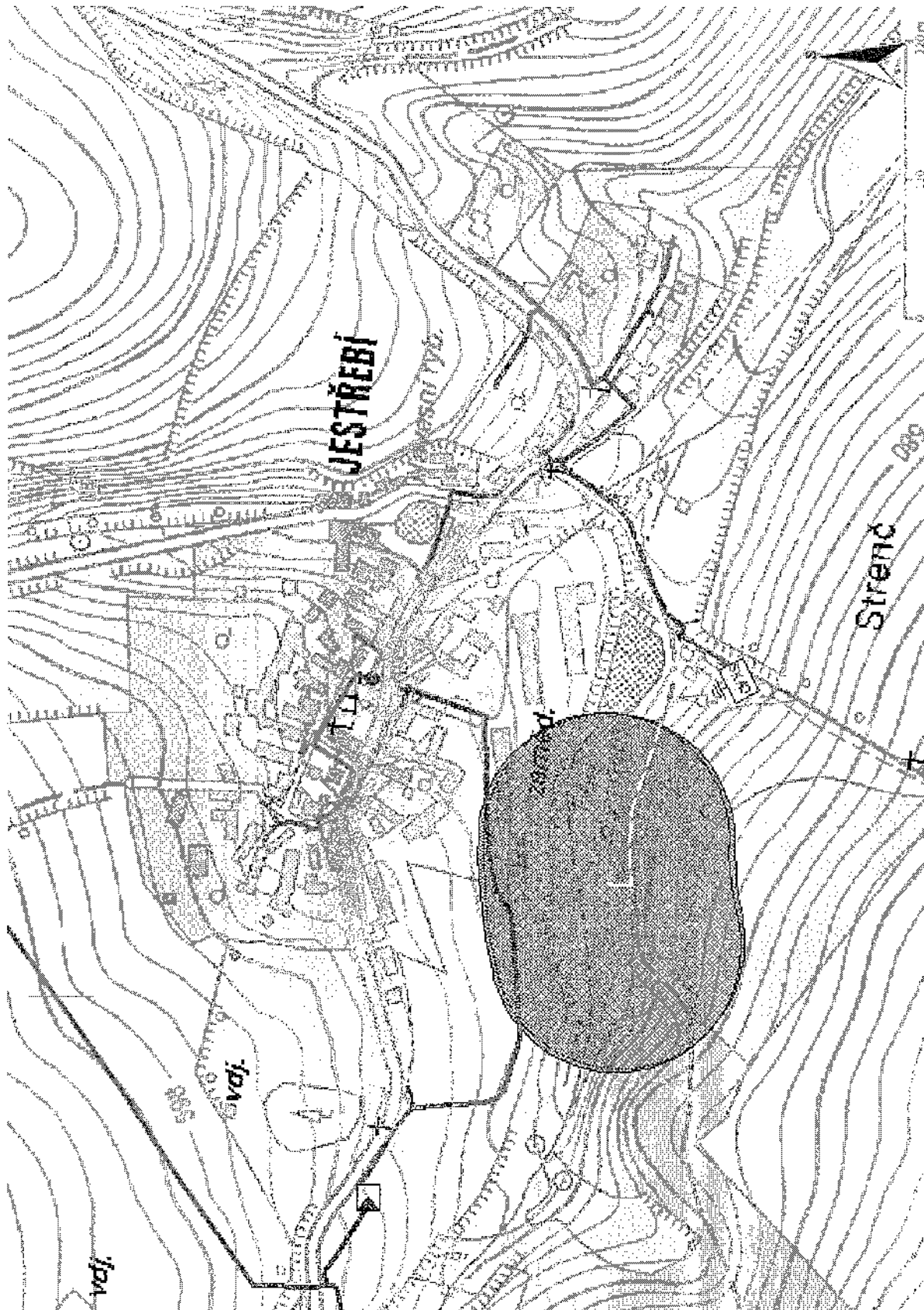


GasNet, s.r.o.
zastoupená společností GasNet Služby, s.r.o., IČ 27935311
Martina Pychová
Technik externích požadavků-Morava
Oddělení zpracování ext.požadavků-Morava
MARTINA.PYCHOVA@GASNET.CZ



Zažádejte o vytyčení

Přílohy: Orientační zakres plynárenského zařízení, Detailní zakres plynárenského zařízení, Ověřená příloha žadatele



Legenda:

linie plynovodu	regulační stanice
NTL	ochranné zařízení
STL	kabel
VTL	elektropřípojka
WVTL	kabel protikorozní ochrany
nefunkční plánovaná stavba před realizací	anodové uzemnění
ve výstavbě, neuvedeno do provozu	stanice katodové ochrany
	pásmo vlivu anodového uzemnění SKAO
	neplynovodní zařízení (linie/ bod)

Příloha: Detailní zakres plynárenského zařízení. Tato příloha je nedílnou součástí stanoviska č. 5002367784 ze dne 25.05.2021.

Provozovatel DS: GasNet, s.r.o.; Stavebník: Kraj Vysočina, Žižkova 1882/57, 58601 Jihlava, K.ú.: Jestřebí u Brtnice.

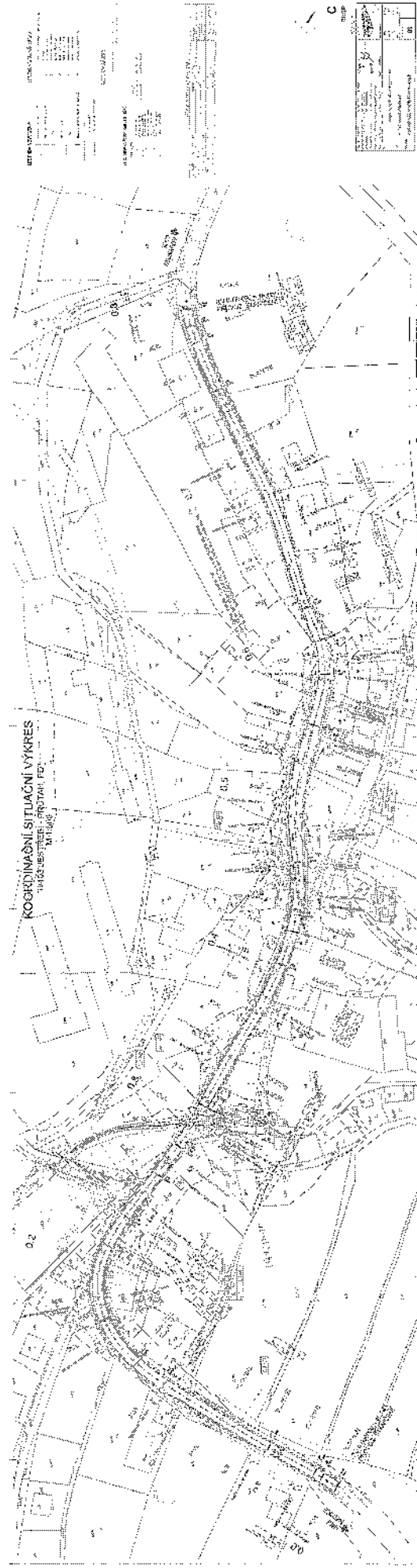



Legenda:

	linie plynovodu NTL
	STL
	VTL
	VVTL
	nefunkční plánovaná stavba před realizací
	ve výstavbě, neuvedeno do provozu
	regulační stanice
	ochranné zařízení
	kabel
	elektropřipojka
	kabel protikoroziční ochrany
	anodové uzemnění
	stanice katodové ochrany
	pásma vlivu anodového uzemnění SKAO
	neplynovodní zařízení (linie/ bod)

Příloha: Ověřená příloha žadatele. Tato příloha je nedílnou součástí stanoviska č. 5002367784 ze dne 25.05.2021.

Provozovatel DS: GasNet s.r.o.; Stavebník: Kraj Vysočina, Žižkova 1882/57, 58601 Jihlava, K.ú.: Jestřebí u Brtnice.





MĚSTO BRTNICE

náměstí Svobody 379, 588 32 BRTNICE

DOPRAPLAN s.r.o
Ing. Pavel Hanyk
Přemyslovců 462/6
709 00 Ostrava - Mar. Hory

K vašemu č.j./

Nашe č.j.
 MUB/224/2021

Vyřizuje/telefon
 Kalčík/567571718

V Brtnici dne
 26.2.2021

Věc: „II/403 Jestřebí - průtah“ - PD

Projektovou dokumentaci průtahu v obci Jestřebí ve stupni pro společné územní a stavební řízení vypracoval DOPRAPLAN s.r.o., Ostrava, zakázka č. 20019.

Projektová dokumentace řeší rekonstrukci stávající silnice II.třídy č.403. Začátek úseku plánované rekonstrukce silnice II/403 bude v provozním staničení km 15,703 (lokální staničení 0,000) v místě DZ začátku místní části města Brtnice, Jestřebí. Konec úpravy v provozním staničení v km 16,498 (lokální staničení 0,795) cca 25m před DZ konce místní části. Pasportní staničení stoupá směrem od Brtnice ke Stonařovu. Součástí stavby je také kompletní rekonstrukce propustku ev.č.403-030P, úprava části stávající jednotné kanalizace a přeložení STL plynovodní přípojky vyvolané rekonstrukcí propustku. Délka úseku rekonstrukce silnice II/403 je 795m.

Stávající silnice II/403 je provozována ve směrovém nerozděleném dvoupruhovém uspořádání. Směrové i výškové řešení silnice II/403 zůstane v maximální míře zachováno stávající. V intravilánu místní části se stávající zpevnění vozovky pohybuje v šířkách od 4,50-9,00m. V rámci rekonstrukce silnice II/403 bude toto šířkové uspořádání zachováno (větší část průtahu odpovídá kategorii MS2 6,5/5,5/50 - jízdní pruhy š.2,75m). Stávající zúžení (šířka asfaltu 4,5m) v km 0,615 zůstane vzhledem k zástavbě zachováno, pouze bude doplněno příslušným svislým dopravním značením. Součástí návrhu rekonstrukce bude i řešení havarijního úseku stávající jednotné kanalizace, která zajišťuje odvodnění jak stáv. silnice II/403, tak odvodnění přilehlých místních komunikací, vjezdů a nemovitostí. Na základě posudku, kde byl proveden výpočet srážko-odtokových poměrů území, stávajícího propustku ev.č. 403-030P je navrženo zkapacitnění tohoto propustku, tzn. celková rekonstrukce propustku.

Rekonstrukce je situována do intravilánu místní části města Brtnice, Jestřebí. Vzhledem k tomu že se jedná o stávající komunikaci ve stávající trase, tak budou využívány převážně stávající silniční pozemky. Veškeré dotčené pozemky se nacházejí v k.ú. Jestřebí u Brtnice

(612961). Dojde k dotčení pozemků ve správě Krajské správy a údržby silnic Vysočiny, pozemků města Brtnice a pozemku soukromého vlastníka (v místě propustku).

Součástí stavby je rekonstrukce propustku ev.č.403-030P při níž dojde k jeho zkapacitnění s ohledem na přívalové vody. Stanovení jeho kapacity vychází z posouzení Ing. Jiřího Hybáška, Střešovická 1014/43, 162 00 Praha 6. V rámci tohoto posouzení návrhu propustku Jestřebského potoka pod silnicí II/403 byl zahrnut i vliv připravované retenční nádrže. Z výsledných výpočtů vyplývá, že po vybudování retenční nádrže bude navrhovaný propustek (tzn. Š x V, 2,0 x 1,5m dl. 16 m s úpravou na nátok a na výtok) kapacitní na návrhový průtok $Q 100 3.91 \text{ m}^3/\text{s}$.

Stavba není v rozporu s platným Územním plánem města Brtnice. Jedná se o rekonstrukci stávající pozemní liniové stavby a zároveň se jedná o nezbytnou dopravní infrastrukturu v daném území.

V místě stavby se nachází sítě v majetku města – vodovod a kanalizace. Zaměření sítí bylo předáno zpracovateli projektové dokumentace a je zaneseno do projektu. Před započítím prací požadujeme jejich vytyčení. V případě, že dojde k jejich dotčení, požadujeme přizvání zástupce města ke kontrole před záhozem.

Město Brtnice jako majitel a správce veřejného vodovodu a kanalizace, veřejného osvětlení, jako správce místních komunikací a majitel některých stavbou dotčených pozemků

souhlasí

se stavbou „**II/403 Jestřebí - průtah**“ podle předložené projektové dokumentace ve stupni pro sloučené územní a stavební řízení..


S pozdravem



Josef Kalčík
investiční referent

telefon 56 7571711
fax 56 7571712
IČO 00285668
DIČ CZ00285668

E-mail: meu@brtnice.cz
<http://www.brtnice.cz>
č. ú. 1466062339 / 0800 Česká spořitelna a.s., Jihlava



3,7.

MĚSTO BRTNICE

náměstí Svobody 379, 588 32 BRTNICE

DOPRAPLAN s.r.o
Ing. Pavel Hanyk
Přemyslovců 462/6
709 00 Ostrava - Mar. Hory

K vašemu č.j./

Naše č.j.
MUB/224-1/2021

Vyřizuje/telefon
Kalčík/567571718

V Brtnici dne
6.4.2021

Věc: „II/403 Jestřebí - průtah“ – vyjádření z hlediska budoucího vlastníka

Projektovou dokumentaci průtahu v obci Jestřebí ve stupni pro společné územní a stavební řízení vypracoval DOPRAPLAN s.r.o., Ostrava, zakázka č. 20019.

Projektová dokumentace řeší rekonstrukci stávající silnice II.třídy č.403. Začátek úseku plánované rekonstrukce silnice II/403 bude v provozním staničení km 15,703 (lokální staničení 0,000) v místě DZ začátku místní části města Brtnice, Jestřebí. Konec úpravy v provozním staničení v km 16,498 (lokální staničení 0,795) cca 25m před DZ konce místní části. Pasportní staničení stoupá směrem od Brtnice ke Stonařovu. Součástí stavby je také kompletní rekonstrukce propustku ev.č.403-030P, úprava části stávající jednotné kanalizace – objekt SO 301, a přeložení STL plynovodní přípojky vyvolané rekonstrukcí propustku. Délka úseku rekonstrukce silnice II/403 je 795m.

Projektová dokumentace stavebního objektu SO 301 řeší úpravu stávající jednotné kanalizace. Dle provedeného kamerového průzkumu bylo zjištěno, že se potrubí nachází v havarijním stavu a byl stanoven úsek úpravy kanalizace. Potrubí bude upraveno ve staničení nově navrhované komunikace od bodu staničení cca v km 0,425 po km 0,520 v celkové délce 95,49m.

Objekt obsahuje jednu stoku, která povede proti směru staničení nové komunikace a bude zaústěna v místech stávajících šachet. Podstatná část trasy kanalizace povede dle stávajícího stavu ve zpevněné komunikaci. Stávající potrubí BET DN400 bude vyměněno za nové potrubí z plastových trub DN400 o min. kruhové tuhosti SN12. Potrubí bude uloženo na dno výkopu na štěrkopískový podsyp a bude obsypáno a zasypáno štěrkopískem. Na trase budou navrženy 4ks nových prefabrikovaných šachet DN1000, Šachty budou vybaveny ocelovými stupadly a poklopy podle druhu zatížení B125, D400.

Na kanalizaci budou připojeny všechny stávající přípojky cca v počtu 9 ks. Jedná se zejména o stáv. uličních vpustí a přípojky pro odvádění odpadních vod z přilehlých nemovitostí. Součástí stavebního objektu bude i výměna těchto přípojek po hranici stavby.

Součástí stavebního objektu bude demolice stávajícího potrubí v délce cca 96m vč. objektů na kanalizaci - jedná se o 4ks betonových šachet.

Město Brtnice jako stávající vlastník kanalizace a jako budoucí vlastník a správce objektu SO 301

souhlasí

s navrženým řešením rekonstrukce.

S pozdravem




A handwritten signature in dark ink, appearing to read "Kalčík", written in a cursive style.

Josef Kalčík
investiční referent

telefon 56 7571711
fax 56 7571712
IČO 00285668
DIČ CZ00285668

E-mail: men@brtnice.cz
<http://www.brtnice.cz>
č. ú. 1466062339 / 0800 Česká spořitelna a.s., Jihlava



DOPRAPLAN s.r.o.
Přemyslovců 462/6
709 00 Ostrava

VÁŠ DOPIS ZNAČKY/ZE DNE
8. 2. 2021

NAŠE ZNAČKA
PM-6653/2021/5203/MZ

VYŘIZUJE
Ing. Monika Zríniová
+420 541 637 450
zriniova@pmo.cz

MÍSTO/DATUM
Brno 11. 3. 2021

II/403 Jestřebí – průtah, PD

(k.ú. Jestřebí u Brtnice; ORP Jihlava; kraj Vysočina; ČHP 4-16-01)

Charakteristika akce:

Dne 9. 2. 2021 jsme obdrželi žádost o stanovisko správce povodí k DUSP „II/403 Jestřebí – průtah, PD“. Projektantem je DOPRAPLAN s.r.o. a investorem je kraj Vysočina.

PD řeší rekonstrukci stávající silnice II. třídy č. 403 o celkové délce 795 m spočívající v rekonstrukci vozovkových vrstev. Součástí stavby je také kompletní rekonstrukce propustku ev.č. 403-030P, úprava části stávající jednotné kanalizace a přeložení STL plynovodní přípojky vyvolané rekonstrukcí propustku.

Odvodnění komunikace II/403 respektuje stávající řešení. Dešťová voda je pomocí příčného a podélného sklonu vozovky svedena do otevřených příkopů, nebo uličních vpustí a následně do stávající jednotné kanalizace. Stávající kanalizace je zaústěna přes výtokový objekt do Jestřebického potoka. Kanalizace bude rekonstruována v délce 95,49 m ve stávajících rozměrech.

Propustek ev.č. 403-030P – Propustek převádí Jestřebický potok pod stávající silnicí. S ohledem na nevyhovující stav objektu je navržen nový v poloze stávajícího z prefabrikovaných ŽB dílců 2000x2000x2000. Celková délka propustku je 16 m. Vtok a výtok propustku bude odlážděn dlažbou z lomového kamene do betonu s vyspárováním cementovou maltou. Kamenná dlažba je ukončena betonovým prahem. Propustek bude kapacitní na průtok Q100 po vybudování plánovaného suchého poldru nad obcí Jestřebí. Dále dojde k pročištění a úpravě koryta vodního toku v délce 15 m.

Stavbou dojde k dotčení DVT Jestřebický potok (IDVT 10197333) ve správě povodí Moravy, s.p. Přímý správce je provoz Jihlava. Povodí Moravy, s.p. v tomto úseku eviduje úpravu otevřené části toku HM 905681.

Zájmová lokalita se nachází v povodí vodního útvaru povrchových vod DYJ_0880 Brtnice od pramene po ústí do toku Jihlava & v území vodního útvaru podzemních vod 65500 Krystalínium v povodí Jihlavy.

Stanovisko správce povodí a správce DVT Jestřebický potok

Na základě ustanovení § 54 odst. 4 zákona č. 254/2001 Sb. o vodách a o změně některých zákonů (vodní zákon) vydává Povodí Moravy, s.p. jako správce povodí k předloženému záměru toto

s t a n o v i s k o:

a) Z hlediska zájmů daných platným Národním plánem povodí Dunaje a Plánem dílčího povodí Dyje (ustanovení § 24 až § 26 vodního zákona) je uvedený záměr možný, protože lze předpokládat, že záměrem nedojde ke zhoršení chemického stavu a ekologického stavu/potenciálu dotčených útvarů povrchových vod a chemického stavu a kvantitativního stavu útvarů podzemních vod, a že nebude znemožněno dosažení jejich dobrého stavu/potenciálu.

Toto hodnocení vychází z posouzení souladu daného záměru s výše uvedenými platnými dokumenty.

Předpokládáme, že uvedený záměr vzhledem ke svému charakteru, velikosti a dopadu nebude mít vliv na stav vodního útvaru.

b) Z hlediska dalších zájmů chráněných zákonem č. 254/2001 Sb., o vodách a o změně některých zákonů, souhlasíme s uvedeným záměrem za podmínek:

1. Během výstavby nesmí dojít k dotčení břehů a koryta vodního toku nad rámec nezbytných stavebních prací, ke znečištění toku stavebním odpadem a dalšími látkami nebezpečnými vodám. Závadné látky, lehce odplavitelný materiál ani stavební odpad nebudou volně skladovány na břehu vodního toku.
2. Pro provádění stavby bude zpracován havarijný plán (§ 39 zákona č.254/2001 Sb.), který bude předložen vodohospodářskému dispečinku Povodí Moravy, s.p. k vyjádření. V plánu bude uveden zhotovitel stavby a termíny provádění. Schválený plán bude v jednom vyhotovení před zahájením stavby předán na vodohospodářský dispečink Povodí Moravy, s.p.
3. Přímému správci vodního toku (provoz Jihlava, Mlýnská 37, 586 01 Jihlava, tel.: 567 301 054, prochazka@pmo.cz; Ing. Aleš Procházka) bude v min. týdenním časovém předstihu oznámen termín předání staveniště, termín zahájení prací, termíny kontrolních dnů, ukončení prací a termín závěrečné kontrolní prohlídky.
4. K závěrečné kontrolní prohlídce stavby před vydáním kolaudačního souhlasu předloží investor zaměření skutečného provedení stavby vyhotovené oprávněným geodetem. (ve výšk. systému Balt. po vyrovnání s navázáním na JTSK) v tištěné i digitální formě, polohopisné i výškopisné zaměření. Rozsah bude upřesněn na kontrolních dnech.
5. Po ukončení stavebních prací musí být dotčené pozemky uklizeny, uvedeny do původního stavu a veškerý přebytečný materiál a odpad odstraněn.
6. Povodí Moravy, s.p. nebude přebírat žádný objekt související se stavbou do své správy ani majetku (tj. nebude přebírána do majetku ČR, ke kterému má právo hospodaření Povodí Moravy, s.p.).

Upozorňujeme:

- Stavbou nesmí dojít ke zhoršení kvality povrchových a podzemních vod.

II. Vyjádření Povodí Moravy, s.p. z hlediska majetkoprávních vztahů

Upozorňujeme, že stavbou bude dotčen majetek státu HM905681 (otevřená úprava toku), se kterým má právo hospodařit Povodí Moravy, s.p. Pro vydání rozhodnutí příslušného správního úřadu je nutné získat vlastnická nebo jiná práva k dotčenému majetku.

Povodí Moravy, s.p., závodu Dyje (Husova 760, 675 71 Náměšť nad Oslavou, vedoucí útvaru správy majetku JUDr. Jan Kubizňák, tel.: 541 637 573) v elektronické podobě na e-mail: podatelna@pmo.cz, případně do datové schránky Povodí Moravy, s.p., s následujícím obsahem:

- Popis akce, v rámci které má proběhnout vypořádání.
- Stupeň projektové dokumentace.
- Pozemky s právem hospodaření Povodí Moravy, s.p., kterých se akce dotýká, definované parc. č. a k.ú., další dotčený majetek Povodí Moravy, s.p., (úpravy, apod.) včetně rozsahu dotčení (zábor dočasný a trvalý).
- Co konkrétně (jaké stavební objekty) se bude na dotčených pozemcích realizovat.
- Předpokládaný termín zahájení realizace a doba realizace (dny/měsíce/roky).
- Snímek katastrální mapy se zákresem dotčených pozemků nebo situaci.
- Označení investora stavby, případně plnou moc pro zastupování.

- Doložení stanoviska útvaru správy povodí Povodí Moravy, s.p., k příslušnému stupni PD (toto stanovisko).

Doba platnosti tohoto stanoviska je 2 roky, nebude-li využito pro vydání platného rozhodnutí nebo opatření vodoprávního nebo jiného správního úřadu.

Ing. Jan Pešek

vedoucí útvaru správy povodí

Na vědomí: provoz Jihlava

Doručenka datové zprávy

Předmět: Žádost - Kraj Vysočina - II/403 Jestřebí – průtah, PD, k.ú. Jestřebí u Brtnice
ID zprávy: 882728703
Typ zprávy: Poštovní datová zpráva
Stav zprávy: Doručená
Datum a čas doručení: 12.3.2021 v 11:49:39

Odesílatel: Povodí Moravy, s.p., Dřevařská 932/11, 60200 Brno, CZ
ID schránky: m49t8gw
Typ schránky: Právnícká osoba
Odesílající osoba: Oprávněná osoba

Adresát: DOPRAPLAN s.r.o., Přemyslovců 462/6, 70900 Ostrava, CZ
ID schránky: 2u33ihb
Typ schránky: Právnícká osoba

Zmocnění: Nezadáno
Naše čís. jednací: PM-6653/2021/5203
Naše spisová zn.: Nezadáno
Vaše čís. jednací: Nezadáno
Vaše spisová zn.: Nezadáno
K rukám: Nezadáno
Do vlastních rukou: Ne

Události zprávy:

11.3.2021 v 17:21:15 EV0: Datová zpráva byla podána.
11.3.2021 v 17:21:15 EV5: Datová zpráva byla dodána do datové schránky příjemce. Je-li příjemcem datové zprávy orgán veřejné moci vystupující v postavení orgánu veřejné moci, byla datová zpráva tímto okamžikem doručena.
12.3.2021 v 11:49:39 EV11: Přihlásila se oprávněná osoba ve smyslu § 8, odst. 1 až 4 zákona č. 300/2008 Sb., v platném znění. Datová zpráva je nyní doručena. Případné dřívější datum doručení fikcí nebo doručení dodáním do schránky orgánu veřejné moci není dotčeno.



POLICIE ČESKÉ REPUBLIKY
KRAJSKÉ ŘEDITELSTVÍ POLICIE KRAJE VYSOČINA
Územní odbor Jihlava
Dopravní inspektorát

3.9.
PCR16ETRpo49270431



Pomáhat a chránit

Č.j.: KRPJ-13828-1/ČJ-2021-160706

Jihlava, 10. března 2021
Počet listů: 2

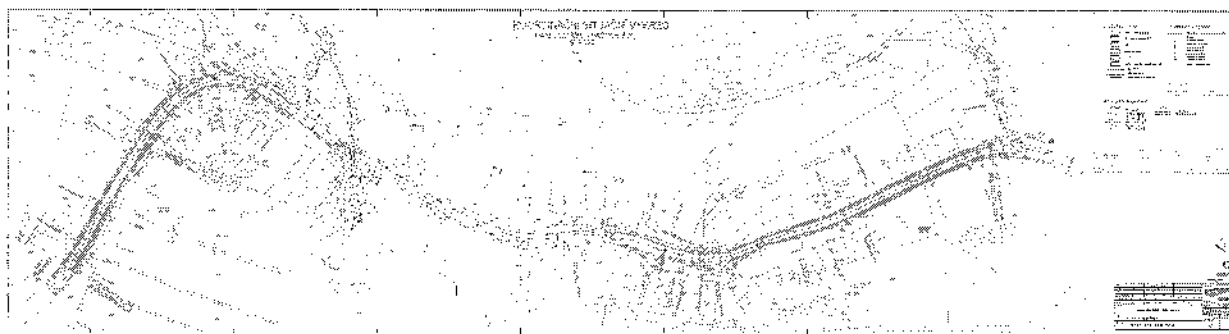
DOPRAPLAN s.r.o.
Přemyslovců 462/6
709 00 Ostrava

II/403 Jestřebí - průtah – DUSP, PDSP a DIO

Dopravní inspektorát Policie ČR Územního odboru Jihlava, jako orgán státní správy ve věcech bezpečnosti a plynulosti provozu na pozemních komunikacích ve smyslu ustanovení § 2 zákona č. 273/2008 Sb., o Policii České republiky, v platném znění, vydává níže uvedená **stanoviska a vyjádření** na stavbu „II/403 Jestřebí - průtah“:

1) Stanovisko ke stavbě:

DI PČR ÚO Jihlava **souhlasí** dle ustanovení § 16, odst. 2, písm. b) zák. č. 13/1997 Sb., o pozemních komunikacích, v platném znění s předloženou projektovou dokumentací.



2) Stanovisko k místní úpravě provozu na pozemních komunikacích

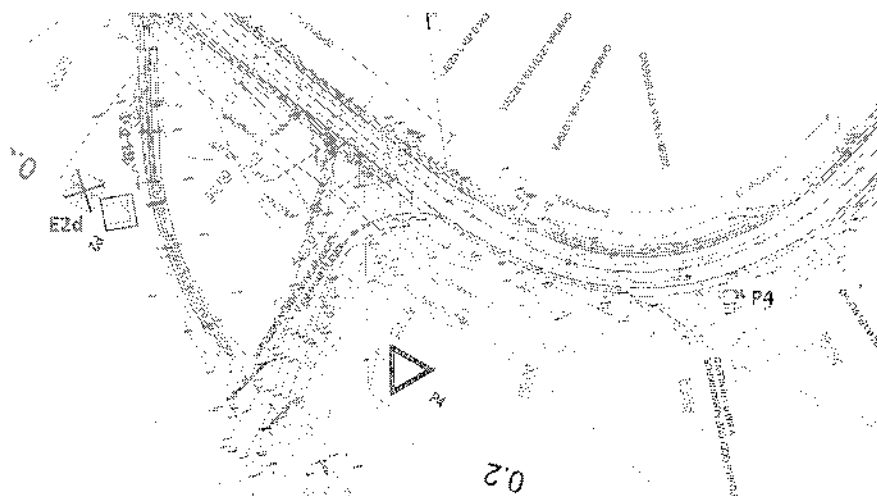
DI PČR ÚO Jihlava **souhlasí** s místní úpravou provozu na pozemních komunikacích (VDZ), dle § 77, odst. 2, písm. b) zák. č. 361/2000 Sb., o provozu na pozemních komunikacích, v platném znění, s následujícími podmínkami:

- napojení účelové komunikace v km 0.178 vlevo bude doplněno o **P4 „Dej přednost v jízdě!“** + na hlavní PK bude před tímto napojením doplněna pod P2 dodatková tabulka **E2d „Tvar dvou křižovatek“**

adresa:
Vrchlického 46
586 04 Jihlava

Tel.: +420 974 266 258
Fax: +420 974 266 705
Email: jiri.kucera6i@pcr.cz

www.policie.cz



- dopravní zrcadla požadujeme použít o větších rozměrech (min. 600 x 800 mm, příp. průměr min. 800 mm), a dále doporučujeme použít zrcadla vyhřívané nebo se speciální úpravou proti orosení, z důvodu zajištění jejich trvalé funkčnosti, za všech klimatických podmínek.
- přesná místa pro zrcadla je nutné prověřit podle rozhledových podmínek v místech úpravy, k zajištění jejich maximální účinnosti
- provedení a umístění dopravních značek musí být v souladu s příslušnými normami, vzorovými listy a technickými podmínkami

3) Vyjádření k DIO

DI PČR ÚO Jihlava předběžně souhlasí s návrhem DIO. Před prováděním prací na realizaci akce bude opětovně předložen návrh přechodné úpravy provozu na pozemních komunikacích zhotovitelem stavby dopravnímu inspektorátu PČR ÚO Jihlava, k vydání stanoviska, dle § 77, odst. 2, písm. b) zák. č. 361/2000 Sb. o provozu na pozemních komunikacích a § 24, odst. 2, písm. d) zákona č. 13/1997 Sb. o pozemních komunikacích, s přihlédnutím k aktuální dopravní situaci.

Před zahájením prací a při provádění stavby je nutné dodržet všechny podmínky a ustanovení, která vyplývají z příslušných zákonů a norem, týkajících se dané akce.

Zpracoval: por. Ing. Ondřej BURDA
komisař

npor. Josef HROMÁDKA, DiS.
vedoucí oddělení



Doručenka datové zprávy

Předmět: II/403 Jestřebí - průtah
ID zprávy: 882406713
Typ zprávy: Veřejná datová zpráva
Stav zprávy: Doručená
Datum a čas doručení: 11.3.2021 v 07:55:45

Odesílatel: Krajské ředitelství policie kraje Vysočina, Vrchlického 2627/46, 58601
Jihlava, CZ
ID schránky: x9nhptc
Typ schránky: Orgán veřejné moci
Odesílající osoba: Pověřená osoba

Adresát: DOPRAPLAN s.r.o., Přemyslovců 462/6, 70900 Ostrava, CZ
ID schránky: 2u33ihb
Typ schránky: Právnícká osoba

Zmocnění: Nežadáno
Naše čís. jednací: KRPJ-13828-1/ČJ-2021-160706-DING
Naše spisová zn.: KRPJ-13828/ČJ-2021-160706-DING
Vaše čís. jednací: Nežadáno
Vaše spisová zn.: Nežadáno
K rukám: Ing. Pavel Hanyk
Do vlastních rukou: Ne
Zakázáno doručení fikcí: Ano

Události zprávy:

11.3.2021 v 06:08:43 EV0: Datová zpráva byla podána.
11.3.2021 v 06:08:43 EV5: Datová zpráva byla dodána do datové schránky příjemce. Je-li příjemcem datové zprávy orgán veřejné moci vystupující v postavení orgánu veřejné moci, byla datová zpráva tímto okamžikem doručena.
11.3.2021 v 07:55:45 EV11: Přihlásila se oprávněná osoba ve smyslu § 8, odst. 1 až 4 zákona č. 300/2008 Sb., v platném znění. Datová zpráva je nyní doručena. Případné dřívější datum doručení fikcí nebo doručení dodáním do schránky orgánu veřejné moci není dotčeno.

DOPRAPLAN s.r.o.
Ing. Dagmar Klajmonová
Přemyslovců 462/6
709 00 Ostrava

Vaše č. j.	ze dne	naše č. j.	vyřizuje	v Brně dne
	8. 2. 2021	ARUB/936/2021 DS	Mgr. et Mgr. Róbert Antal 515 911 121	15. 2. 2021

Vyjádření k projektové dokumentaci ke stavbě „II-403 Jestřebí-průtah, PD“, k.ú. Jestřebí u Brtnice, okr. Jihlava

Archeologický ústav Akademie věd ČR, Brno, v. v. i., upozorňuje, že výše uvedená stavba se uskuteční na území s archeologickými nálezy III. kategorie, navíc se stavba nachází v blízkosti území s archeologickými nálezy II. kategorie, tzn., že se v místě stavby budou archeologické nálezy a situace pravděpodobně vyskytovat. Území dotčené stavbou je chráněno jako veřejný zájem podle zvláštních právních předpisů, zejména dle zákona č. 20/1987 Sb., o státní památkové péči, v platném znění. Má-li dojít při provádění stavební činnosti na území s archeologickými nálezy k jakýmkoliv zásahům do terénu (skrývka, hloubení výkopů, apod.), je třeba předpokládat narušení nebo odkrytí archeologických nálezů a situací, čímž vzniká nutnost provedení záchranného archeologického výzkumu.

POUČENÍ:

1. Stavebník je dle § 22 odst. 2 zákona č. 20/1987 Sb., o státní památkové péči, v platném znění, povinen písemně ohlásit termín zahájení zemních prací již od doby přípravy stavby, Archeologickému ústavu Akademie věd ČR, Brno, v. v. i., a umožnit jemu nebo oprávněné organizaci provedení záchranného archeologického výzkumu na dotčeném území.
2. Pro bezproblémový průběh výzkumu a stavebních prací doporučuje Archeologický ústav Akademie věd ČR, Brno, v. v. i., stavebníkovi splnit oznamovací povinnost alespoň 30 dní před zahájením zemních prací. Na oznámení lze využít formuláře dostupné na <http://arub.cz/informace-pro-stavebniky/index.html>. Mezi náležitosti oznámení patří mimo jiné předpokládané datum zahájení stavební činnosti a její lokalizace formou uvedení parcelních čísel nebo připojení základní projektové dokumentace.
3. Výzkum je dle § 22 odst. 1 a odst. 2 zákona č. 20/1987 Sb., o státní památkové péči, v platném znění, prováděn na základě dohody uzavřené mezi stavebníkem a Archeologickým ústavem AV ČR nebo oprávněnou organizací. V případě nedohody určí podmínky výzkumu příslušný krajský úřad (srov. § 22 odst. 1 zákona č. 20/1987 Sb., o státní památkové péči, v platném znění).
4. Za standardních okolností je záchranný archeologický výzkum prováděn formou dohledu zemních prací, případně formou plošného terénního výzkumu předstihově nebo souběžně se stavební činností. Konkrétní podmínky provedení záchranného archeologického výzkumu jsou

blíže specifikovány v příslušné dohodě, uzavřené mezi stavebníkem a Archeologickým ústavem AV ČR nebo oprávněnou organizací dle § 22 odst. 1 zákona č. 20/1987 Sb., o státní památkové péči, v platném znění.

5. Úhrada nákladů záchranného archeologického výzkumu se řídí ustanovením § 22 odst. 2 zákona č. 20/1987 Sb., o státní památkové péči, v platném znění.
6. Dojde-li během prací k odkrytí archeologických nálezů mimo záchranný archeologický výzkum, je stavebník povinen neprodleně oznámit tento nález příslušnému stavebnímu úřadu a orgánu státní památkové péče a zároveň učinit opatření nezbytná k tomu, aby nálezy nebyly poškozeny nebo zničeny, tj. především v místě nálezu práce přerušit – viz § 176 zákona č. 183/2006 Sb., stavební zákon, v platném znění.

S pozdravem

PhDr. Lumír Poláček, CSc.
ředitel

ARCHEOLOGICKÝ ÚSTAV
AV ČR, BRNO, v.v.i.
Podatelna
602 00 Brno, Čechyňská 363/19
Česká republika

Doručenka datové zprávy

Předmět: RE:Žádost o vyjádření DUSP_II-403 Jestřebí-průtah, PD
ID zprávy: 875006247
Typ zprávy: Poštovní datová zpráva
Stav zprávy: Doručená
Datum a čas doručení: 19.2.2021 v 15:19:13

Odesílatel: Archeologický ústav AV ČR, Brno, v. v. i., Čechyňská 363/19, 60200 Brno, CZ
ID schránky: xnjf5zy
Typ schránky: Právnícká osoba
Odesílající osoba: Pověřená osoba

Adresát: DOPRAPLAN s.r.o., Přemyslovců 462/6, 70900 Ostrava, CZ
ID schránky: 2u33ihb
Typ schránky: Právnícká osoba

Zmocnění: Nežadáno
Naše čís. jednací: ARUB/936/2021
Naše spisová zn.: Nežadáno
Vaše čís. jednací: Nežadáno
Vaše spisová zn.: Nežadáno
K rukám: Nežadáno
Do vlastních rukou: Ne

Události zprávy:

19.2.2021 v 11:08:13 EV0: Datová zpráva byla podána.
19.2.2021 v 11:08:13 EV5: Datová zpráva byla dodána do datové schránky příjemce. Je-li příjemcem datové zprávy orgán veřejné moci vystupující v postavení orgánu veřejné moci, byla datová zpráva tímto okamžikem doručena.
19.2.2021 v 15:19:13 EV11: Přihlásila se oprávněná osoba ve smyslu § 8, odst. 1 až 4 zákona č. 300/2008 Sb., v platném znění. Datová zpráva je nyní doručena. Případné dřívější datum doručení fikcí nebo doručení dodáním do schránky orgánu veřejné moci není dotčeno.

KRAJSKÁ HYGIENICKÁ STANICE

KRAJE VYSOČINA SE SÍDLEM V JIHLAVĚ

Tolstého 1914/15, 568601 Jihlava, tel.: +420 567 564 551, e-mail: podatelna@khsjih.cz, ID: 4uuai3w

V Jihlavě dne 22.2.2021

Č.j.: KHSV/02606/2020/JI/HOK/Sme
 Sp. značka: S- KHSV/02606/2020
 Vyřizuje: Ing. Karel Smejkal
 Č.j. odesílatele:
 Počet listů/příloh: 1/0

DOPRAPLAN s.r.o.
 Přemyslovců 462/6
 709 00 Ostrava

„II/403 Jestřebí – průtah“, projektová dokumentace pro společné územní a stavební řízení – závazné stanovisko orgánu ochrany veřejného zdraví

Krajská hygienická stanice kraje Vysočina se sídlem v Jihlavě jako orgán ochrany veřejného zdraví, který je dotčeným věcně příslušným správním úřadem ve smyslu ustanovení § 82 odst. 2 písm. i) zák. č. 258/2000 Sb., o ochraně veřejného zdraví ve znění pozdějších předpisů (dále jen „zákon o ochraně veřejného zdraví“) a místně příslušným dle § 11 odst. 1 zák. č. 500/2004 Sb., správní řád ve znění pozdějších předpisů (dále jen „správní řád“), vydává ve věci stavebního záměru „II/403 Jestřebí – průtah“ v řízení podle § 4 odst. 2 písm. a) zákona č. 183/2006 Sb., stavební zákon ve znění pozdějších předpisů (dále jen „stavební zákon“) toto závazné stanovisko:

Po posouzení projektové dokumentace pro umístění a povolování staveb záměru „II/403 Jestřebí – průtah“ s odkazem na § 30, § 77 a 82 odst. 2 písm. t) zákona o ochraně veřejného zdraví, nař. vl. 272/2011 Sb., o ochraně veřejného zdraví před nepříznivými účinky hluku a vibrací, ve znění pozdějších předpisů, se **souhlasí**.

Odůvodnění:

Dne 9.2.2021 byla KHS kraje Vysočina doručena žádost o vyjádření k projektové dokumentaci stavby „II/403 Jestřebí – průtah“. Projektová dokumentace byla zpracována společností DOPRAPLAN s.r.o. v 04/2021. Dne 16.2.2021 bylo KHS kr. Vysočina doručeno doplnění předložené PD.


Projektová dokumentace řeší rekonstrukci stávající silnice II. třídy č. 403. Začátek úseku plánované rekonstrukce silnice II/403 bude v provozním staničení km 15,703 (lokální staničení 0,000) v místě DZ začátku místní části města Brtnice, Jestřebí. Konec úpravy v provozním staničení v km 16,498 (lokální staničení 0,795) cca 25 m před DZ konce místní části. Délka úseku rekonstrukce silnice II/403 je 795 m. Směrové i výškové řešení silnice II/403 zůstane v maximální míře zachováno stávající. V intravilánu místní části se stávající zpevnění vozovky pohybuje v šířkách od 4,50 - 9,00 m. V rámci rekonstrukce silnice II/403 bude toto šířkové uspořádání zachováno (větší část průtahu odpovídá kategorii MS2 6,5/5,5/50 - jízdní pruhy š. 2,75 m). Stávající zúžení (šířka asfaltu 4,5 m) v km 0,615 zůstane vzhledem k zástavbě zachováno, pouze bude doplněno příslušným svislým dopravním značením. V rámci rekonstrukce dojde k obnově krytových vrstev vozovky, včetně opravy trhlin po odfrézování dle TP115, kompletní rekonstrukci propustku ev.č. 403-030P, pročištění a reprofilaci stávajících sil. příkopů, obnově nezpevněných krajnic, obnově bezpečnostního zařízení a dopravního značení, obnově části jednotné kanalizace pod sil. II/403, která je v havarijním stavu a přeložce přípojky plynovodu v místě rekonstruovaného propustku.

Realizací stavby nedojde k významné změně akustické situace v okolí řešené komunikace. Intenzity dopravy budou beze změny. Hluk ze stavební činnosti bude omezován technickoorganizačními opatřeními. Hlučné stavební práce budou prováděny v době denní.

Po posouzení uvažovaného záměru konstatuje KHS kraje Vysočina, že uvažovaný záměr není v rozporu s požadavky zák. č. 258/2000 Sb., o ochraně veřejného zdraví ve znění pozdějších předpisů.

Ing. Karel Smejkal
vedoucí oddělení hygieny obecné a komunální v Jihlavě
podepsáno elektronicky

Rozdělovník:
DOPRAPLAN s.r.o., Přemyslovců 462/6, 709 00 Ostrava



Doručenka datové zprávy

Předmět: II-403 Jestřebí-průtah, stanovisko
ID zprávy: 875624550
Typ zprávy: Veřejná datová zpráva
Stav zprávy: Doručená
Datum a čas doručení: 22.2.2021 v 13:42:27

Odesílatel: Krajská hygienická stanice kraje Vysočina se sídlem v Jihlavě, Tolstého
1914/15, 58601 Jihlava, CZ
ID schránky: 4uuai3w
Typ schránky: Orgán veřejné moci
Odesílající osoba: Pověřená osoba

Adresát: DOPRAPLAN s.r.o., Přemyslovců 462/6, 70900 Ostrava, CZ
ID schránky: 2u33ihb
Typ schránky: Právnícká osoba

Zmocnění: Nežadáno
Naše čís. jednací: KHSV/02606/2021/JI/HOK/Sme
Naše spisová zn.: S-KHSV/02606/2021
Vaše čís. jednací: Nežadáno
Vaše spisová zn.: Nežadáno
K rukám: Nežadáno
Do vlastních rukou: Ne
Zakázáno doručení fikcí: Ne

Události zprávy:

22.2.2021 v 13:35:17 EV0: Datová zpráva byla podána.
22.2.2021 v 13:35:17 EV5: Datová zpráva byla dodána do datové schránky příjemce. Je-li
příjemcem datové zprávy orgán veřejné moci vystupující v postavení
orgánu veřejné moci, byla datová zpráva tímto okamžikem doručena.
22.2.2021 v 13:42:27 EV11: Přihlásila se oprávněná osoba ve smyslu § 8, odst. 1 až 4 zákona č.
300/2008 Sb., v platném znění. Datová zpráva je nyní doručena. Případné
dřívější datum doručení fikcí nebo doručení dodáním do schránky orgánu
veřejné moci není dotčeno.



Hasičský záchranný sbor Kraje Vysočina územní odbor Jihlava

Sokolovská 2, 586 01 Jihlava



HZSJX0079SE4
prvotní identifikátor

ADRESÁT:

Kraj Vysočina
Žižkova 57
587 33 Jihlava

VYŘIZUJE: mjr. Ing. Marie Šimáčková *Marie Šimáčková*
TEL: 950271135 / FAX: 950271199
E-MAIL: marie.simackova@hasici-vysocina.cz

JIHLAVA: 16.02.2021

POČET LISTŮ: 1

PŘÍLOHY: -

Č.j.: HSJL- 639-2/JI-2021

EV.Č.: JI-88/3-2021

Závazné stanovisko dotčeného orgánu na úseku požární ochrany

Název stavby: II/403 Jestřebí – průtah, PD.

Místo stavby: parc.č. 1030/2, 315, 434/1, 314/3, 301/1, 1011, 221/31, 1002/10, 221/32, 1002/12, 221/30, 221/8, 1030/8, 1002/8, 1030/1, 1002/7, 1002/11, 1002/5, 1099, 1002/19, 80/1, 1101/1, k.ú. Jestřebí u Brtnice.

Stavebník: Kraj Vysočina, Žižkova 57, 587 33 Jihlava, IČO: 70890749.

Předložená dokumentace: projektová dokumentace pro územní a stavební řízení, generální projektant: DOPRAPLAN s.r.o., IČO: 05411572, zodpovědný projektant: Ing. Pavel Hanyk, ČKAIT - 1103906, dokumentace z 04/2021.

Hasičský záchranný sbor Kraje Vysočina (dále jen „HZS Kraje Vysočina“) jako věcně a místně příslušný dotčený orgán na úseku požární ochrany dle ustanovení § 7 odst. 4 zákona č. 320/2015 Sb., o Hasičském záchranném sboru České republiky a o změně některých zákonů (zákon o hasičském záchranném sboru), ve znění zákona č. 183/2017 Sb., a dle ustanovení § 26 odst. 2 písm. b) a ustanovení § 31 odst. 1 písm. b) zákona č. 133/1985 Sb., o požární ochraně, ve znění pozdějších předpisů (dále jen „zákon o požární ochraně“), posoudil v rozsahu níže uvedených podkladů výše uvedenou dokumentaci předloženou dne 12.02.2021 a vydává k ní v souladu s ustanovením § 31 odst. 3 zákona o požární ochraně a dále dle ustanovení § 149 odst. 1 zákona č. 500/2004 Sb., správní řád, ve znění pozdějších předpisů,

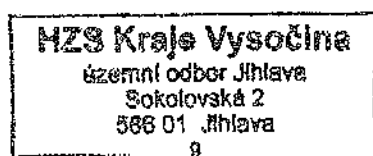
SOUHLASNÉ ZÁVAZNÉ STANOVISKO.

Odůvodnění:

HZS Kraje Vysočina vycházel při vydání závazného stanoviska z těchto podkladů:

- Souhrnná technická zpráva, průvodní zpráva a výkresová část projektové dokumentace, generální projektant: DOPRAPLAN s.r.o., IČO: 05411572, zodpovědný projektant: Ing. Pavel Hanyk, ČKAIT - 1103906, dokumentace z 04/2021.

Posouzením předložené projektové dokumentace dle ustanovení § 46 odst. 1 vyhlášky č. 246/2001 Sb., o stanovení podmínek požární bezpečnosti a výkonu státního požárního dozoru (vyhláška o požární prevenci), ve znění vyhlášky č. 221/2014 Sb., v rozsahu výše uvedených podkladů, dospěl HZS Kraje Vysočina k závěru, že obdobný dokument, který je dostatečný pro posouzení požární bezpečnosti stavby, splňuje obsahové náležitosti dle ustanovení § 41 vyhlášky o požární prevenci. Z obsahu posouzeného obdobného dokumentu vyplývá, že jsou splněny technické podmínky požární ochrany kladené na danou stavbu vyhláškou č. 23/2008 Sb., o technických podmínkách požární ochrany staveb, ve znění vyhlášky č. 268/2011 Sb.



plk. Ing. Machora

plk. Ing. Petr Kotinský, Ph.D.
ředitel územního odboru

**Sekce nakládání s majetkem Ministerstva obrany
odbor ochrany územních zájmů a státního odborného dozoru**

Tychonova 1, Praha 6, PSČ 160 01, datová schránka hjyaavk

Sp. zn.: 44304/2021-1150-OÚZ-ČB
SpMO 618/2021 - 276

České Budějovice 10. března 2021

DOPRAPLAN s.r.o.
Přemyslovců 462/6
709 00 Ostrava - Mariánské Hory

**Závazné stanovisko pro územní řízení, stavební řízení
II/403 Jestřebí - průtah, k.ú. Jestřebí u Brtnice**

Odbor ochrany územních zájmů a státního odborného dozoru, Sekce nakládání s majetkem, **Ministerstvo obrany**, v souladu se zmocněním v § 175 odst. 1 zákona č. 183/2006 Sb., o územním plánování a stavebním řádu (stavební zákon), ve znění pozdějších předpisů (dále jen „stavební zákon“), ve smyslu zákona č. 222/1999 Sb., o zajišťování obrany České republiky, ve znění pozdějších předpisů (dále jen „zákon o zajišťování obrany ČR“), a v souladu s Rozkazem ministra obrany č. 39/2011 - Zabezpečení výkonu působnosti MO ve věcech územního plánování a stavebního řádu, v platném znění, **vydává** ve smyslu § 4 odst. 2 písm. a) stavebního zákona pro potřeby vedeného řízení

souhlasné závazné stanovisko

k záměru rekonstrukce silnice II/403 Jestřebí tak, jak byl doložen v písemné a grafické dokumentaci při dodržení následující podmínky:

- Před zahájením stavby požadujeme předložení plánovaného termínu zahájení a ukončení realizace akce a schválený návrh dopravního opatření na dotčené komunikaci na adresu:

Regionální středisko vojenské dopravy Olomouc

Dobrovského 6

779 00 Olomouc

(kontaktní osoba prap. David Regmund - tel. 973 401 554, mob. 724 006 068, email: vd_olomouc@army.cz).

Výše uvedená podmínka musí být uvedena ve vydaném rozhodnutí, které bude Ministerstvu obrany doručeno v jednom výtisku.

Odůvodnění:

Ministerstvo obrany v souladu se zmocněním v § 175 odst. 1 stavebního zákona, dle § 161 téhož zákona a zákona o zajišťování obrany ČR provedlo po obdržení vaší žádosti o vydání závazného stanoviska dotčeného orgánu vyhodnocení předloženého záměru, prověřilo evidenci technické infrastruktury v jeho vlastnictví. Odbor ochrany územních zájmů a státního odborného dozoru SNM

MO neeviduje inženýrské sítě a podzemní telekomunikační vedení, které by byly s daným stavebním záměrem v kolizi.

Daný stavební záměr je lokalizován v územích vymezených Ministerstvem obrany v souladu s § 175 stavebního zákona u stavebních úřadů. Tato vymezená území Ministerstva obrany jsou shodná s údaji o území poskytovanými Ministerstvem obrany pro ÚAP a jejich součástí jsou podrobné specifikace podmínek ve vymezeném území Ministerstva obrany a zákonná určení. Po posouzení stavebního záměru odbornými složkami Ministerstvo obrany konstatuje, že předložený stavební záměr není v rozporu se zájmy Ministerstva obrany a nekoliduje s ochranou zájmů Ministerstva obrany (viz ÚAP - jev 102a, 119). Realizace stavebního záměru provedená v souladu s předloženou projektovou dokumentací při dodržení výše uvedené podmínky neohrozí naplnění veřejného zájmu na zajištění obrany a bezpečnosti státu. Pro zajištění bojeschopnosti a plánování plynulého provozu vojenské techniky je pro Ministerstvo obrany nezbytné obdržení požadovaného sdělení reálných informací o plánovaném dopravním omezení.

Toto závazné stanovisko Ministerstva obrany je platné 2 roky a musí být vyžádáno znovu, nebude-li během této doby stavba zahájena nebo dojde-li ke změnám v umístění, výšce nebo rozsahu stavby.

Kontaktní osoba: Petra Šíslová, tel.č. 973 321 587

Ing. Lenka Martykánová
vedoucí oddělení ochrany územních zájmů

V další korespondenci, týkající se výše uvedené věci, uvádějte odkaz na sp. zn.: 44304/2021-1150-OÚZ-ČB tohoto závazného stanoviska Ministerstva obrany ČR.

Adresa pro doručování:
Ministerstvo obrany ČR,
Sekce nakládání s majetkem,
odbor ochrany územních zájmů a státního odborného dozoru,
oddělení ochrany územních zájmů
Žižkova 37, 370 04 České Budějovice
IČO: 60162694

3.14.

KRAJSKÝ ÚŘAD KRAJE VYSOČINA
Odbor životního prostředí a zemědělství
Žižkova 57, 587 33 Jihlava, Česká republika
tel.: 564 602 111, e-mail: posta@kr-vysocina.cz

DOPRAPLAN s.r.o.
Přemyslovců 462/6
709 00 Ostrava – Mariánské Hory

(datovou schránkou)

Váš dopis značky/ze dne 9. 2. 2021	Číslo jednací KUJI 20716/2021 OZPZ 100/2021 Ča	Vyřizuje/telefon Markéta Čadová/564602530	V Jihlavě dne 5. 3. 2021
---------------------------------------	--	--	-----------------------------

„II/403 Jestřebí – průtah, PD“ – souhrnné vyjádření

Odbor životního prostředí a zemědělství Krajského úřadu Kraje Vysočina obdržel dne 9. 2. 2021 Vaši žádost o souhrnné stanovisko k projektové dokumentaci pro společné řízení ve věci výše uvedené stavby. Investorem stavby je Kraj Vysočina.

Předmětem stavby je rekonstrukce stávající silnice II. třídy č. 403. Začátek rekonstrukce bude v provozním staničení km 15,703 v místě DZ začátku místní části města Brtnice, Jestřebí. Konec úpravy v provozním staničení v km 16,498 cca 25 m před DZ konce místní části.

Součástí stavby je kompletní rekonstrukce propustku ev. č. 403-030P, úprava části stávající jednotné kanalizace a přeložení STL plynovodní přípojky vyvolané rekonstrukcí propustku. Délka úseku rekonstrukce silnice II/403 je 795 m. Směrové i výškové řešení silnice II/403 zůstane v maximální míře zachováno stávající. V intravilánu místní části se stávající zpevnění vozovky pohybuje v šířkách 4,50 – 9,00 m. V rámci rekonstrukce silnice bude toto šířkové uspořádání zachováno (větší část průtahu odpovídá kategorii MS2 6,5/5,5/50 – jízdní pruhy š. 2,75 m).

Oprava povrchu vozovky spočívá v obnově krytových vrstev vozovky, včetně opravy trhlin po odfrézování, kompletní rekonstrukci propustku ev. č. 403-030P, pročištění a reprofilaci stávajících silničních příkopů, obnově nezpevněných krajnic, obnově bezpečnostního zařízení a dopravního značení, obnově části jednotné kanalizace pod silnicí II/403 a přeložce přípojky plynovodu v místě rekonstruovaného propustku.

Dotčené pozemky stavbou: 1030/2, 315, 434/1, 314/3, 301/1, 1011, 221/31, 1002/10, 221/32, 1002/12, 221/30, 221/8, 1030/8, 1002/8, 1030/1, 1002/7, 1002/11, 1002/5, 1099, 1002/19, 80/1, 1101/1, k. ú. Jestřebí u Brtnice.

Krajský úřad Kraje Vysočina
Žižkova 57, 587 33 Jihlava, IČO: 70890749
ID datové schránky: ksab3eu, e-mail: posta@kr-vysocina.cz

1. Vyjádření z hlediska zákona č. 100/2001 Sb., o posuzování vlivů na životní prostředí a o změně některých souvisejících zákonů, v účinném znění (dále jen „zákon o EIA“)

Stavba „II/403 Jestřebí – průtah, PD“ spočívá v rekonstrukci stávající silnice II/403. Celková délka rekonstrukce je 795 m. Směrové i výškové řešení silnice II/403 zůstane v maximální míře zachováno stávající. Vzhledem k výše uvedenému, rozsahu, umístění a charakteru stavby, se nejedná o změnu záměru uvedeného v příloze č. 1, kategorii II, bodě 49 zákona o EIA (*Silnice všech tříd a místní komunikace I. a II. třídy o méně než čtyřech jízdních pružích od stanovené délky (a); ostatní pozemní komunikace od stanovené délky (a) a od stanovené návrhové intenzity dopravy předpokládané pro novostavby a ročního průměru denních intenzit pro stávající stavby (b). Limity: a) 2 km; b) 1 000 voz/24 hod.*), ve smyslu ustanovení § 4 odst. 1 písm. c) zákona o EIA. S ohledem na délku úprav a limitní hodnotu uvedenou v příloze č. 1 k zákonu o EIA se nejedná o významný rozsah úprav. Stavba tedy neobsahuje záměry vymezené v zákoně o EIA, které jsou předmětem posuzování vlivů na životní prostředí dle § 4 zákona o EIA. Na základě výše uvedeného Krajský úřad Kraje Vysočina, odbor životního prostředí a zemědělství, ve smyslu § 23 odst. 4 zákona o EIA, po posouzení předložené žádosti, uvádí, že stavba „II/403 Jestřebí – průtah, PD“, při zachování výše uvedených parametrů a činností, **nepodléhá** zjišťovacímu řízení a posouzení z hlediska vlivů na životní prostředí dle zákona o EIA.

Vypracoval: Ing. František Mládek (tel.: 564 602 513/)

2. Vyjádření z hlediska zákona č. 114/1992 Sb., o ochraně přírody a krajiny, v platném znění

Předběžná informace podle § 90 odst. 18 zákona č. 114/1992 Sb., o ochraně přírody a krajiny, v platném znění

Krajský úřad Kraje Vysočina, odbor životního prostředí a zemědělství jako příslušný orgán vykonávající v přenesené působnosti státní správu ochrany přírody a krajiny podle § 77a zákona č. 114/1992 Sb., o ochraně přírody a krajiny, v platném znění (dále též „zákon č. 114/1992 Sb., o ochraně přírody“) sděluje, že odboru životního prostředí a zemědělství Krajského úřadu Kraje Vysočina (dále jen OŽPZ KrÚ Kraje Vysočina) není v dotčeném území znám výskyt žádného zákonem zvláště chráněného druhu, který by mohl být záměrem dotčen, ani v Nálezové databázi AOPK ČR není v dotčeném území evidován výskyt žádného zákonem zvláště chráněného druhu. Jejich přítomnost však nelze úplně vyloučit. V případě jejich výskytu je třeba kontaktovat OŽPZ KrÚ Kraje Vysočina ke konzultaci dalšího postupu.

- KrÚ Vysočina dále sděluje, že dle ustanovení § 4 odst. 2 zákona č. 114/1992 Sb., o ochraně přírody je Jestřebský potok, který protéká rekonstruovaným propustkem, významným krajinným prvkem. Rekonstrukcí propustku bude dotčen vodní tok a koryto významného krajinného prvku. K zásahu do významného krajinného prvku je nutné povolení příslušného orgánu ochrany přírody, kterým je v tomto případě Magistrát města Jihlava, OŽP.

Tato informace nenahrazuje vyjádření (stanovisko) orgánů ochrany přírody dle § 76 a § 77 zákona č. 114/1992 Sb., o ochraně přírody, jež jsou kompetentními orgány z hlediska povolení ke kácení dřevin a obecné ochrany přírody.

Stanovisko k dotčení evropsky významných lokalit a ptačích oblastí (Natura 2000)

Krajský úřad Kraje Vysočina, odbor životního prostředí a zemědělství, jako příslušný orgán vykonávající v přenesené působnosti státní správu ochrany přírody a krajiny podle ustanovení § 77a odst. 4 písm. n) zákona č. 114/1992 Sb., o ochraně přírody, po posouzení uvedeného záměru vydává v souladu s ustanovením § 45i odst. 1 zákona č. 114/1992 Sb., o ochraně přírody toto stanovisko:

záměr „II/403 Jestřebí – průtah“ k. ú. Jestřebí nemůže mít významný vliv na předmět ochrany nebo celistvost evropsky významné lokality nebo ptačí oblasti.

Odůvodnění:

Podkladem pro posouzení vlivu záměru na evropsky významné lokality nebo ptačí oblasti byla žádost i skutečnosti obecně známé. Podkladem pro posouzení vlivu záměru jsou i skutečnosti známé z úřední činnosti. Zde se jedná zejména o vymezení evropsky významných lokalit (dále také „EVL“) a ptačích oblastí (v Kraji Vysočina není žádná ptačí oblast), předměty jejich ochrany (viz např. <http://www.nature.cz/natura2000-design3/hp.php>), aktuální stav předmětu ochrany, souhrny doporučených opatření pro EVL, odborné informace o přírodních stanovištích (např. <http://www.biomonitoring.cz/stanoviste.php>), poznatky o ekologii, biologii, rozšíření, ohrožení a péči o druhy (např. <http://www.biomonitoring.cz>).

Nejbližší záměru se nachází evropsky významná lokalita EVL Rybníky v Pouštích CZ0613334 (2,4 km od záměru severovýchodním směrem), která je vyhlášena pro ochranu přírodního stanoviště č. 3130 oligotrofní až mezotrofní stojaté vody nížinného až subalpínského stupně kontinentální a alpské oblasti a horských poloh a jiných oblastí, s vegetací tříd *Littorelletea uniflorae* nebo *Isoëto-Nanojuncetea* a č. 3150 přirozené eutrofní vodní nádrže s vegetací typu *Magnopotamion* nebo *Hydrocharition*. Dále je evropsky významná lokalita vyhlášena pro ochranu evropsky významných druhů kuřka ohnivá (*Bombina orientalis*) a puchýřka útlá (*Coleanthus subtilis*).

Předmětem záměru je rekonstrukce silnice II/403 v obci Jestřebí k.ú. Jestřebí u Brtnice. Délka navrženého průtahu je 795 m (v provozním staničení stavby km 15,703 – 16,498), Součástí stavby je rekonstrukce propustku ev.č. 403-030P, úprava jednotné kanalizace v délce 95 m a přeložení STL plynovodní přípojky vyvolané rekonstrukcí propustku ev.č. 403-030. Předmětná úprava silnice je navržena rozšířením komunikace 6,5/5,5/50 – s jízdním pruhem 2,75 m. Stavba bude rozdělena na 3 dílčí etapy.

Propustek ev.č. 403-030 P, který převádí Jestřebský potok pod stávající komunikací II/403, je navržen jako nový z prefabrikovaných železobetonových dílců, se světlostí 2,0 m x 1,5 m, délka propustku je 16 m. Propustek bude opatřen na vstupu i výstupu římsami a křídly. V tok i výtok budou následně odlážděny lomovým kamenem do betonu.

Předmětem záměru je rekonstrukce pozemní komunikace II/403 v obci Jestřebí a související infrastruktury. V průběhu výstavby nedojde k ovlivnění předmětu ochrany ani celistvosti EVL Rybníky v Pouštích. Možným dočasným negativním vlivem je zvýšená hluchost a prašnost, nevhodný by mohl být únik ropných produktů (nafty, oleje) do okolí. Tyto vlivy se dotknou pouze blízkého okolí.

Vzdálenost EVL od daného záměru, její předmět ochrany a konkrétní výše uvedená činnost zaručují, že nemůže dojít k jejímu ovlivnění, a proto lze vyloučit negativní vliv záměru na

evropsky významné lokality a ptačí oblasti (Natura 2000) při předpokladu zachování v žádosti uvedených parametrů a činností.

Toto stanovisko nenahrazuje stanoviska a vyjádření z hlediska druhové ochrany vydávaná podle zákona č. 114/1992 Sb., o ochraně přírody, případně dalších předpisů. Stanovisko není vydáváno ve správním řízení (§ 90 odst. 1 zákona o ochraně přírody) a nelze proti němu podat odvolání.

Vypracoval: Ing. Jan Stříteský (tel.: 564 602 509)

3. Vyjádření z hlediska zákona č. 254/2001 Sb., o vodách a o změně některých zákonů (vodní zákon), ve znění pozdějších předpisů

Vyjádření či jiné opatření z hlediska vodního zákona je v působnosti obecního úřadu obce s rozšířenou působností, v tomto případě Magistrátu města Jihlavy, odboru životního prostředí, který je podle § 106 vodního zákona příslušným vodoprávním úřadem v této věci.

Vypracoval: Mgr. Jaroslav Mikyna (tel.: 564 602 267)

4. Vyjádření z hlediska zákona č. 289/1995 Sb., o lesích a o změně a doplnění některých zákonů (lesní zákon), ve znění pozdějších předpisů

Krajský úřad Kraje Vysočina, odbor životního prostředí a zemědělství, jako orgán státní správy lesů podle § 47 odst. 1) písm. b) zákona o lesích a o změně a doplnění některých zákonů, (lesní zákon), ve znění pozdějších předpisů (dále jen „zákon o lesích“), sděluje následující:

Jelikož z předloženého návrhu nevyplývá, že by mělo stavbou docházet k dotčení pozemků určených k plnění funkcí lesa v rozsahu 1ha a více, nemá krajský úřad, státní správa lesů, k tomuto projektu připomínek. Stavbou nedochází ani k dotčení pozemků určených k plnění funkcí lesa v rozsahu do 1ha a ani se nebude realizovat ve vzdálenosti do 50m od pozemků určených k plnění funkcí lesa. Dotčeným orgánem státní správy za této situace tedy není ani státní správa lesů obecního úřadu obce s rozšířenou působností.

Vypracovala: Bc. Klára Hodačová (tel.: 564 602 364)

5. Vyjádření z hlediska ochrany zemědělského půdního fondu dle zákona č. 334/1992 Sb., o ochraně zemědělského půdního fondu (dále jen „zákon o ochraně ZPF“)

Dle projektové dokumentace přílohy F. 1.03 (Tabulka záboru) si záměr vyžádá před vydáním rozhodnutí dle zvláštních předpisů souhlas k trvalému (0,0169 ha) a dočasnému odnětí (0,0601 ha) zemědělské půdy ze ZPF v celkovém rozsahu (0,077 ha). Dle údajů uvedených v příloženém záborovém elaborátu se záměr dotkne pozemků náležejících do zemědělského půdního fondu na parcelách p. č. 315; 343/1; 221/31; 221/31; 221/32; 221/30 (trvalý travní porost) a p. č. 80 (zahrada) v k. ú. Jestřebí. Záměr je stavbou veřejné dopravní infrastruktury dle § 2h odst. 1 zákona č. 169/2018 Sb., kdy se žádost o souhlas k odnětí zemědělské půdy ze ZPF, včetně vyhodnocení (dle § 9 odst. 6 zákona o ochraně ZPF a dle vyhlášky č. 271/2019 Sb.), podává přímo u orgánu ochrany ZPF, který je příslušný k vyřízení. Pro posouzení celkového rozsahu odnětí půdy ze ZPF je rozhodující součet plochy trvalého a dočasného odnětí zemědělské půdy ze ZPF nad jeden rok (vč. uvedení do původního stavu). Kompetenci k

odnětí zemědělské půdy ze ZPF do jednoho hektaru má obecní úřad obce s rozšířenou působností (Magistrát města Jihlava, OŽP).

Vypracoval: Ing. Jan Stříteský (tel.: 564 602 509)

Ing. Eva Horná

vedoucí odboru životního prostředí a zemědělství

KRAJSKÝ ÚŘAD KRAJE VYSOČINA
Odbor dopravy a silničního hospodářství
Žižkova 57, 586 01 Jihlava, Česká republika
tel.: 564 602 234, e-mail: posta@kr-vysocina.cz

DOPRAPLAN s.r.o., IČO:
054 11 572, Přemyslovců
462/6, 709 00 Ostrava –
Mar. Hory

Váš dopis značky/ze dne	Číslo jednací KUJI 14647/2021-Ča/V/14 ODSH 34/2021	Vyřizuje/telefon Bc. Ivana Čapková 564 602 245	V Jihlavě dne 17. 02. 2021
-------------------------	--	--	-------------------------------

Závazné stanovisko

Krajský úřad Kraje Vysočina, Odbor dopravy a silničního hospodářství (dále jen „krajský úřad“), příslušný podle § 40 odst. 3 písm. f) zákona č. 13/1997 Sb., o pozemních komunikacích, ve znění pozdějších předpisů (dále jen „zákon o pozemních komunikacích“), v souladu s ustanovením § 4 odst. 2 písm. a) zákona č. 183/2006 Sb., o územním plánování a stavebním řádu (dále jen „stavební zákon“) a v návaznosti na § 149 odst. 1 zákona č. 500/2004 Sb., správní řád, ve znění pozdějších předpisů (dále jen „správní řád“), vydává závazné stanovisko pro stavbu:

Název stavby: „II/403 JESTŘEBÍ – PRŮTAH, PD“

Místo stavby: Kraj Vysočina, místní část města Brtnice, Jestřebí

Investor stavby: Kraj Vysočina, Žižkova 1882/57, 586 01 Jihlava v zastoupení na základě plné moci společností DOPRAPLAN s.r.o., IČO: 054 11 572, Přemyslovců 462/6, 709 00 Ostrava – Mar. Hory

Druh dokumentace: Dokumentace pro společné územní a stavební řízení.

Jedná se rekonstrukci stávající silnice II. třídy č. 403. Začátek úseku plánované rekonstrukce silnice II/403 bude v provozním staničení km 15,703 (lokální staničení 0,000) v místě DZ (dopravního značení) začátku místní části města Brtnice, Jestřebí. Konec úpravy v provozním staničení v km 16,498 (lokální staničení 0,795) cca 25m před DZ konce místní části. Pasporní staničení stoupá směrem od Brtnice ke Stonařovu. Součástí stavby je také kompletní rekonstrukce propustku ev.č. 403-030P, úprava části stávající jednotné kanalizace a přeložení STL plynovodní přípojky vyvolané rekonstrukcí propustku. Délka úseku rekonstrukce silnice II/403 je 795 m. Stavební objekt SO 181 je vyvolán požadavkem hlavního stavebního objektu SO 101, kdy vyvstává nutnost převést automobilovou dopravu mimo zájmové území – mimo prostor staveniště. Projektová dokumentace řeší problematiku rekonstrukce silnice II/403, včetně nejnutnějšího napojení stávajících místních komunikací a vjezdů. Před zahájením stavebních prací musí být v dostatečné vzdálenosti před začátkem a za koncem úseku (cca. 100 m v intravilánu) umístěno tzv. „Zařízení předběžné výstrahy uvádějící provozní informace.“ Tzn., že bude osazena informativní cedule o charakteru stavby a výstražná dopravní značka s nápisem „Projíždíte stavbou“.

Stavba bude prováděna dvou stavebních etapách. Předpokládá se realizace po jednotlivých částech silnice II/403, tak aby byla zajištěna dopravní obsluha. Rekonstrukce silnice II/403 bude rozdělena na dvě stavební etapy a bude částečně prováděna za úplné uzavěry (I.Etapa) a částečně pouze za omezení provozu po polovinách vozovky (II.Etapa). Za úplné uzavěry bude doprava odkloněna na objízdné trasy. Při omezení provozu po polovinách vozovky bude doprava řízena kyvadlově pomocí světelné signalizace. Z důvodu zachování dopravní obslužnosti území v co největším rozsahu proběhne I.Etapa ve dvou fázích. V první fázi (Etapa I.A) bude silnice II/403 pro místní dopravu, včetně IZS uzavřena až od cca km 0,280, kde budou probíhat práce na propustku ev.č.403-030P. Autobusová doprava bude využívat objízdnou trasu, s tím, že bude do Jestřebí zajiždět ze směru od Stonařova s otočením po místních komunikacích (kolem kapličky) a vyžitím nové provizorní zastávky na této místní komunikaci. V rámci druhé fáze (Etapa I. B), kdy již budou probíhat vlastní „silniční práce“ bude veškerá doprava převedena na objízdnou trasu. Dopravní obsluha území bude probíhat dle možností stavby (zhotovitele). Po dobu II.Etapy výstavby bude místní doprava, autobusy a IZS na stávající silnici II/403 zachována s omezením v místě výstavby, kde bude probíhat jedním jízdním pruhem. Provoz bude řízen kyvadlově pomocí světelné signalizace. Pouze při pokládce obrusné vrstvy vozovky (na celou šířku komunikace) bude místní doprava, autobusy a IZS svedena na objízdné trasy, případně bude využívat místní komunikace. Úplná uzavěra se předpokládá na konci stavby v délce dvou dní (sobota, neděle). Těžká nákladní a tranzitní doprava bude odkloněna na objízdné trasy v celém období rekonstrukce komunikace. Předpokládá se, že bude vyznačena objízdná trasa po silnicích silnice II/402 a III/4025. Projektant předpokládá, že délka výstavby bude cca 6 měsíců (tudíž jednu stavební sezónu).

V rámci objektu SO 181 je řešena problematika převedení veškeré silniční dopravy, včetně autobusové a pěších na všech stavbou dotčených komunikacích. Stavbou nejsou dotčeny žádné jiné druhy dopravy (železniční, trolejová, letecká ani lodní). Problematika DIO (dopravně inženýrské opatření) je řešena převedením dopravy v místě staveniště samostatně pro jednotlivé uzlové body stavby (křížení se stávajícími komunikacemi) a případně po objízdné trase mimo staveniště.

Krajský úřad se stavbou dle předložené projektové dokumentace pro společné pro společné územní a stavební řízení stavby „II/403 JESTŘEBÍ – PRŮTAH, PD“ **souhlasí bez připomínek.**

Jestliže dojde k zásadní změně v předložené projektové dokumentaci pro společné územní a stavební řízení, je nutné krajský úřad požádat o vydání nového stanoviska.

Odůvodnění

Krajský úřad obdržel dne 09. 02. 2021 a dále dne 16. 02. 2021 žádost a doplnění k žádosti od společnosti DOPRAPLAN s.r.o., IČO: 054 11 572, Přemyslovců 462/6, 709 00 Ostrava – Mar. Hory (dále jen „žadatel“) o vydání závazného stanoviska k dokumentaci pro společné územní a stavební řízení na stavbu „II/403 JESTŘEBÍ – PRŮTAH, PD“.

Jedná se o rekonstrukci stávající silnice II. třídy č. 403. Začátek úseku plánované rekonstrukce silnice II/403 bude v provozním staničení km 15,703 (lokální staničení 0,000) v místě DZ (dopravního značení) začátku místní části města Brtnice, Jestřebí. Konec úpravy v provozním staničení v km 16,498 (lokální staničení 0,795) cca 25m před DZ konce místní části. Pasportní staničení stoupá směrem od Brtnice ke Stonařovu. Součástí stavby je také kompletní rekonstrukce propustku ev.č. 403-030P, úprava části stávající jednotné kanalizace a přeložení STL plynovodní přípojky vyvolané rekonstrukcí propustku. Délka úseku rekonstrukce silnice II/403 je 795 m. Stavební objekt SO 181 je vyvolán požadavkem hlavního stavebního objektu SO 101, kdy vyvstává nutnost převést automobilovou dopravu mimo zájmové území – mimo prostor staveniště. Projektová dokumentace řeší problematiku rekonstrukce silnice II/403, včetně nejnutnějšího napojení stávajících místních komunikací a vjezdů. Před zahájením stavebních prací musí být v dostatečné vzdálenosti před začátkem a za koncem úseku (cca.

100 m v intravilánu) umístěno tzv. „Zařízení předběžné výstrahy uvádějící provozní informace.“ Tzn., že bude osazena informativní cedule o charakteru stavby a výstražná dopravní značka s nápisem „Projíždíte stavbou“.

Stavba bude prováděna dvou stavebních etapách. Předpokládá se realizace po jednotlivých částech silnice II/403, tak aby byla zajištěna dopravní obsluha. Rekonstrukce silnice II/403 bude rozdělena na dvě stavební etapy a bude částečně prováděna za úplné uzávěry (I. Etapa) a částečně pouze za omezení provozu po polovinách vozovky (II. Etapa). Za úplné uzávěry bude doprava odkloněna na objízdné trasy. Při omezení provozu po polovinách vozovky bude doprava řízena kyvadlově pomocí světelné signalizace. Z důvodu zachování dopravní obslužnosti území v co největším rozsahu proběhne I. Etapa ve dvou fázích. V první fázi (Etapa I. A) bude silnice II/403 pro místní dopravu, včetně IZS uzavřena až od cca km 0,280, kde budou probíhat práce na propustku ev.č.403-030P. Autobusová doprava bude využívat objízdnou trasu, s tím, že bude do Jestřebí zajiždět ze směru od Stonařova s otočením po místních komunikacích (kolem kapličky) a vyžitím nové provizorní zastávky na této místní komunikaci. V rámci druhé fáze (Etapa I. B), kdy již budou probíhat vlastní „silniční práce“ bude veškerá doprava převedena na objízdnou trasu. Dopravní obsluha území bude probíhat dle možností stavby (zhotovitele). Po dobu II. Etapy výstavby bude místní doprava, autobusy a IZS na stávající silnici II/403 zachována s omezením v místě výstavby, kde bude probíhat jedním jízdním pruhem. Provoz bude řízen kyvadlově pomocí světelné signalizace. Pouze při pokládce obrusné vrstvy vozovky (na celou šířku komunikace) bude místní doprava, autobusy a IZS svedena na objízdné trasy, případně bude využívat místní komunikace. Úplná uzávěra se předpokládá na konci stavby v délce dvou dní (sobota, neděle). Těžká nákladní a tranzitní doprava bude odkloněna na objízdné trasy v celém období rekonstrukce komunikace. Předpokládá se, že bude vyznačena objízdná trasa po silnicích silnice II/402 a III/4025. Projektant předpokládá, že délka výstavby bude cca 6 měsíců (tudíž jednu stavební sezónu).

V rámci objektu SO 181 je řešena problematika převedení veškeré silniční dopravy, včetně autobusové a pěších na všech stavbou dotčených komunikacích. Stavbou nejsou dotčeny žádné jiné druhy dopravy (železniční, trolejová, letecká ani lodní). Problematika DIO (dopravně inženýrské opatření) je řešena převedením dopravy v místě staveniště samostatně pro jednotlivé uzlové body stavby (křížení se stávajícími komunikacemi) a případně po objízdné trase mimo staveniště.

Krajský úřad posoudil předloženou projektovou dokumentaci a souhlasí s předmětnou akcí bez připomínek. Proto krajský úřad vydává toto závazné stanovisko ve formě souhlasu.

Poučení

Proti obsahu závazného stanoviska nelze podat samostatné odvolání.

V Jihlavě 17. 02. 2021

Bc. Ivana Čapková
úředník odboru dopravy a silničního hospodářství
podepsáno elektronicky



KRAJSKÝ ÚŘAD KRAJE VYSOČINA
Odbor dopravy a silničního hospodářství
Žižkova 57, 587 33 Jihlava, Česká republika
tel.: 564 602 235, e-mail: posta@kr-vysocina.cz

DOPRAPLAN s.r.o.
Přemyslovců 462/6
709 00 Ostrava – Mariánské Hory

Váš dopis značky/ze dne	Číslo jednací	Vyřizuje/telefon	V Jihlavě dne
-/16. 2. 2021	KUJI 14662/2021	Bc. Renáta Fialová 564 602 287 fialova.r@kr-vysocina.cz	18. února 2021

Vyjádření k projektu II/403 Jestřebí – průtah, PD, doplnění podkladů k žádosti o stanovisko k projektové dokumentaci pro společné řízení z hlediska veřejné linkové osobní dopravy.

Krajský úřad Kraje Vysočina, odbor dopravy a silničního hospodářství obdržel dne 16. 2. 2021 Vaši žádost o vyjádření k projektové dokumentaci na akci II/403 Jestřebí – průtah, PD, doplnění podkladů k žádosti o stanovisko k projektové dokumentaci pro společné řízení.

Vyjádření oddělení dopravní obslužnosti je pouze k linkám a spojům zajišťujícím závazek veřejné služby.

Oddělení dopravní obslužnosti Krajského úřadu Kraje Vysočina souhlasí z hlediska dopravní obslužnosti s omezením na komunikaci II/403 v obci Jestřebí z důvodu její rekonstrukce.

V předmětném úseku v současné době provozují veřejnou osobní linkovou dopravu vnitrostátní (dále jen VLOD) dopravci:
ICOM transport a.s. Jihlava (760520, 790100)

Z hlediska dopravní obslužnosti souhlasíme s navrhovanými objízdnými trasami pro VLOD, které budou vedeny takto:

ETAPA I.A – úplná uzávěra sil. II/403 v obci Jestřebí v okolí propustku ev. č. 403-030P

Objízdna trasa bude vedena ve směru od Stonařova po II/402 – II/403 – Jestřebí – otočka bus po MK (kolem kapličky) – zpět po II/403 – II/402 – Kněžice – III/4025 – II/403 – Brtnice.

V místě otáčení autobusu nesmí stát žádná vozidla ani předměty, které by tomuto úkonu bránily.

ETAPA I.B – úplná uzávěra sil. II/403 v obci Jestřebí

Objízdná trasa pro spoje linky 760520 bude vedena ve směru od Brtnice po II/403 – III/4025 – Kněžice – dále ve své původní trase.

Objízdná trasa pro spoje linky 790100 bude vedena ve směru od Brtnice po II/403 – III/4025 – Kněžice – II/402 směr Stonařov – dále ve své původní trase.

ETAPA II – částečná uzávěra sil. II/403 v obci Jestřebí

Během II. etapy bude vozidlům VLOD umožněn průjezd částečnou uzavírkou vždy po polovině komunikace, doprava bude řízena kyvadlově pomocí světelné signalizace. V případě použití betonových svodidel k vymezení jízdního pruhu při částečné uzavírce požadujeme minimální šířku jízdního pruhu 3 m pro průjezd vozidel VLOD.

Dočasné přemístění zastávek

ETAPA I.A si nevyžádá dočasné přemístění zastávek.

ETAPA I.B si vyžádá dočasné přemístění zastávek.

Pro spoje linky 760520 budou dočasně přemístěny zastávky „Brtnice, Jestřebí“ a „Brtnice, Jestřebí rozc. Kněžice“ na stávající zastávku „Brtnice, Horní město“.

Pro spoje linky 790100 bude dočasně přemístěna zastávka „Brtnice, Jestřebí“ na stávající zastávku „Brtnice, Jestřebí rozc. Kněžice“.

ETAPA II si nevyžádá dočasné přemístění zastávek.

Vedení jednotlivých linek a časové polohy se do doby realizace stavebních prací mohou měnit, a tím i objízdné trasy a jednotliví dopravci. V případě jakýchkoli změn nás neváhejte prosím kontaktovat pro zajištění dopravní obslužnosti.

S pozdravem

Ing. Hana Strnadová
vedoucí odboru dopravy a silničního hospodářství

Dle rozdělovníku

Váš dopis ze dne 09.02.2021	číslo jednací MMJ/OŽP/25113/2021-DJA SZ-MMJ/OŽP/8014/2021/2 jihlvp21v00fub	vyřizuje / telefon Ing. et Ing. Dohnalová/3320 jana.dohnalova@jihlava-city.cz	Jihlava 09.03.2021
--------------------------------	---	---	-----------------------

Závazné stanovisko vodoprávního úřadu

Magistrát města Jihlavy, OŽP, vodoprávní úřad jako věcně příslušný podle ustanovení § 104 odst. 2, § 106 zák. č. 254/2001 Sb. o vodách a o změně některých zákonů (vodní zákon), ve znění pozdějších předpisů a jako místně příslušný podle ustanovení § 11 zák. č. 500/2004 Sb. správní řád

žadatel, kterým je:

Kraj Vysočina, IČO:70890749, Žižkova 1882/57, 587 33 Jihlava, který je zastoupen na základě plné moci ze dne 13.07.2020 společností DOPRAPLAN s.r.o., IČO:05411572, Přemyslovců 462/6, 709 00 Ostrava – Mariánské Hory – Ing. Dagmarou Klajmonovou

v souladu § 104 odst. 9 vodního zákona a dle ustanovení § 17 odst. 1 písm. a) zák. č. 254/2001 Sb. o vodách a o změně některých zákonů (vodní zákon), ve znění pozdějších předpisů

vydává souhlas

ke stavbě: „**II/403 Jestřebí - průtah**“

Popis místa předmětu rozhodnutí: pozemky p.č. 1030/2, 315, 434/1, 314/3, 301/1, 1011, 221/31, 1002/10, 221/32, 1002/12, 221/30, 221/8, 1030/8, 1002/8, 1030/1, 1002/7, 1002/11, 1002/5, 1099, 1002/19, 80/1, 1101/1 v k.ú. Jestřebí u Brtnice.

Stavbou dojde k dotčení drobného vodního toku (DVT) Jestřebský potok (IDTV 10197333), který je ve správě povodí Moravy, s.p., Dřevařská 11, 602 00 Brno.

Číslo hydrologického pořadí:	4-16-01-071
Název vodního toku:	IDVT 10197333 –VT Jestřebský potok
Číslo vodního útvaru :	DYJ_0880 Brtnice od pramene po ústí do toku Jihlava

Určení polohy místa v souřadnicovém systému S-JSTK :

Začátek trasy: X : -1 142 277.62 Y : -666 367.51

Konec trasy: X : -1 142 260.69 Y : -667 094.05

Záměrem investora je rekonstrukce stávající silnice II.třídy č.403. Začátek úseku plánované rekonstrukce silnice II/403 bude v provozním staničení km 15,703 (lokální staničení 0,000) v místě DZ začátku místní části města Brtnice, Jestřebí. Konec úpravy v provozním staničení v km 16,498 (lokální staničení 0,795) cca 25m před DZ konce místní části. Pasportní staničení stoupá směrem od Brtnice ke Stonařovu. Součástí stavby je také kompletní rekonstrukce propustku ev.č.403-030P, úprava části stávající jednotné kanalizace a přeložení STL plynovodní přípojky vyvolané rekonstrukcí propustku.

Délka úseku rekonstrukce silnice II/403 je 795m. Stávající silnice II/403 je provozována ve směrovém nerozděleném dvoupruhovém uspořádání. Směrové i výškové řešení silnice II/403 zůstane v maximální míře zachováno stávající. V intravilánu místní části se stávající zpevnění vozovky pohybuje v šířkách od 4,50-9,00m. V rámci rekonstrukce silnice II/403 bude toto šířkové uspořádání zachováno (větší část průtahu odpovídá kategorii MS2 6,5/5,5/50 - jízdní pruhy š.2,75m). Stávající zúžení (šířka asfaltu 4,5m) v km 0,615 zůstane vzhledem k zástavbě zachováno, pouze bude doplněno příslušným svislým dopravním značením.

Součástí návrhu rekonstrukce bude i řešení havarijního úseku stávající jednotné kanalizace, která zajišťuje odvodnění jak stávající silnice II/403, tak odvodnění přilehlých místních komunikací, vjezdů a nemovitostí. Dle provedeného kamerového průzkumu bylo zjištěno, že se potrubí jednotné kanalizace nachází v havarijním stavu a byl stanoven úsek úpravy kanalizace. Kanalizace **vede téměř ve stejné trase**, bude napojena do stávajících míst napojení. Potrubí bude upraveno ve staničení nově navrhované komunikace od bodu staničení cca v km 0,425 po km 0,520 v celkové délce 95,49 m. Objekt obsahuje jednu stoku, která povede proti směru staničení nové komunikace a bude zaústěna v místech stávajících šachet. Podstatná část trasy kanalizace povede dle stávajícího stavu ve zpevněné komunikaci. Stávající potrubí BET DN400 bude vyměněno za nové potrubí z plastových trub DN400 o min. kruhové tuhosti SN12. Potrubí bude uloženo na dno výkopu na štěrkopískový podsyp a bude obsypáno a zasypáno štěrkopískem. Na trase budou navrženy 4ks nových prefabrikovaných šachet DN1000. Šachty budou vybaveny ocelovými stupadly a poklapy podle druhu zatížení B125, D400. Na kanalizaci budou připojeny všechny stávající přípojky cca v počtu 9 ks (bude prověřeno při výstavbě).

Odvodnění komunikace II/403 respektuje stávající řešení, tudíž přes otevřené příkopy nebo přes šachty stávající jednotné kanalizace. Povrchové odvodnění komunikace je zajištěno příčným a podélným sklonem vozovky. Dešťové vody v intravilánu budou svedeny do stávajících silničních příkopů nebo k nezpevněným krajnicím, příp. silničním obrubám a podél nich do stávajících uličních vpustí (šachet) a dále do stávající jednotné kanalizace. Stávající kanalizace je zaústěna přes výtokový objekt do Jestřebského potoka IDVT 10197333. K nárůstu zpevněných ploch vlivem rekonstrukce nedojde. Pro navedení dešťových vod do stávajících uličních vpustí (šachet) dojde k odláždění nátoku mezi komunikací a mříží uliční vpustí (šachty). Toto odláždění bude provedeno z pětiřádku žulových kostek uložených do betonového lože.

S ohledem na nevyhovující stavební stav stávajícího objektu (propustku ev.č.403-030P) je v poloze stávajícího objektu navržen nový objekt z prefabrikovaných železobetonových dílců. Jedná se o objekt světlosti 2,00m – propustek, který převádí Jestřebský potok (IDVT 10197333) šikmo pod stávající silnicí II/403. Z výsledných výpočtů vyplývá, že po vybudování retenční nádrže bude navrhovaný propustek kapacitní na návrhový průtok $Q_{100} 3,91 \text{ m}^3/\text{s}$. Je tedy navržen nový rámový propustek z prefabrikovaných železobetonových dílců DN 2000x2000x2000. Celková délka propustku je 16 m a sklon je 0,5%. Propustek je navržen s vyztuženým kolmým čelem na vtok a výtoku doplněným vyztuženými římsami a křídly. Do římsy je osazeno zábradlí (se svislou výplní) kotvené na patní desky. Vtok a výtok propustku bude odlážděn dlažbou z lomového kamene s vyspárováním cementovou maltou. ŽB rámy jsou uloženy na podkladním betonu a na loži ze štěrkodrtě. Na ŽB rámy se položí spádový beton a izolace, která se ochrání betonem vyztuženým kari sítí 100/100/8. Na bočních stěnách rámu se provede izolace ALP+2xALN. Na vtok i výtoku jsou železobetonová čela délky 17,5 m. Napojení prefabrikované rámové konstrukce na základ a dík čela na výtoku, včetně samotných základů a díků čel jak na vtok, tak na výtoku propustku jsou z monolitického železobetonu. Čela propustku jsou opatřena železobetonovými římsami z betonu. Výška římsy je 350 mm. Hrany římsy jsou opatřeny zkosením $0,015 \times 0,015$ s okapním žlábkem na spodní straně hloubky min. 20 mm. Vtok i výtok je odlážděn kamennou dlažbou tl. 200 mm do betonového lože. Rozsah odláždění vtoku a výtoku propustku je dán velikostí a podélným sklonem dna stávajícího koryta Jestřebského potoka.

Propustek bude kapacitní na průtok Q_{100} po vybudování plánovaného suchého poldru nad Obcí Jestřebí.

Stavbou budou dotčeny pozemky p.č. 1030/2, 315, 434/1, 314/3, 301/1, 1011, 221/31, 1002/10, 221/32, 1002/12, 221/30, 221/8, 1030/8, 1002/8, 1030/1, 1002/7, 1002/11, 1002/5, 1099, 1002/19, 80/1, 1101/1. v k.ú. Jestřebí u Brtnice.

Stavba se bude nacházet v blízkosti drobného vodního toku (DVT) Jestřebský potok (IDTV 10197333), který je ve správě povodí Moravy, s.p., Dřevařská 11, 602 00 Brno, ale nebude se nacházet se v ochranném pásmu vodního zdroje.

Magistrát města Jihlavy, odbor životního prostředí jako místně příslušný správní orgán podle ustanovení §11 zákona č.500/2004 Sb., správní řád, ve znění pozdějších předpisů (dále je správní řád), věcně příslušný vodoprávní úřad podle §106 vodního zákona a podle ustanovení §104 odst. 9 vodního zákona vydává k předloženému záměru následující stanovisko a souhlas dle § 17 odst. 1 písm. a).

Z hlediska zájmů daných vodním zákonem je záměr možný za těchto **podmínek**:

1. Rekonstrukce stávající silnice II. třídy č. 403, včetně propustku není vodním dílem a bude povolena příslušným stavebním úřadem.
2. Úprava části stávající jednotné kanalizace (pokud nebude ve stejné trase) je vodním dílem dle § 55 vodního zákona a proto plně spadá do kompetence Magistrátu města Jihlavy-OŽP.
3. Úpravu části stávající jednotné kanalizace lze povolit v rámci souboru staveb stavebním úřadem, který je příslušný k povolení stavby hlavní (rekonstrukce stávající silnice II. třídy č. 403). Při tomto postupu je nutné, aby stavebník požádal vodoprávní úřad o vydání stanoviska ke stavbě přeložky dešťové kanalizace jako stavby vedlejší dle § 94j zákona č. 183/2006 Sb. o územním plánování a stavebním řádu ve znění pozd. předpisů (stavební zákon), které nahrazuje stavební povolení vodoprávního úřadu. Žádost je nutné doložit vyjádřením vlastníka/provozovatele předmětné kanalizace a PD stavby zpracované osobou oprávněnou k projektování vodních děl.
4. Záměr bude prokazatelně (písemně) projednán s vlastníkem/provozovatelem stávající veřejné kanalizace v lokalitě a jeho požadavky budou plně respektovány
5. Budou dodrženy podmínky stanoviska povodí Moravy, s.p., Dřevařská 11, 602 00 Brno ze dne ze dne **11.03.2021** pod zn. PM-6653/2021/5203/MZ. a to:
 - Během výstavby nesmí dojít k dotčení břehů a koryta vodního toku nad rámec nezbytných stavebních prací, ke znečištění toku stavebním odpadem a dalšími látkami nebezpečnými vodám. Závadné látky a odplavitelný materiál ani stavební odpad nebudou volně skladovány na břehu ani v blízkosti vodního toku.
 - Pro provádění stavby bude zpracován havarijný plán (§39 zákona č. 254/2001 Sb.), který bude předložen vodohospodářskému dispečinku Povodí Moravy s.p.. V plánech bude uveden zhotovitel stavby a termíny provádění. Schválené plány budou v jednom vyhotovení před zahájením stavby předány na vodohospodářský dispečink
 - K závěrečné prohlídce stavby před vydáním kolaudačního souhlasu předloží investor zaměření skutečného provedení stavby vyhotovené oprávněným geodetem (ve výšk. systému Balt. po vyrovnání na JTSK) v tištěné i digitální formě, polohopisné i výškopisné zaměření. Rozsah bude upřesněn na kontrolních dnech.
 - Přímému správci (provozu Jihlava, Mlýnská 37, 586 01 Jihlava) bude minimálně v týdenním časovém předstihu oznámen termín předání staveniště, zahájení prací, termíny kontrolních dnů, ukončení prací a termíny závěrečné kontrolní prohlídky.
 - Po ukončení stavebních prací musí být dotčené pozemky uklizeny, uvedeny do původního stavu a veškerý přebytečný materiál a odpad odstraněn.
 - Povodí Moravy, s.p., nebude přebírat žádný objekt související se stavbou do své správy ani majetku.
6. Prováděním stavby nesmí dojít ke zhoršení stávajících odtokových poměrů v dotčeném území.
4. Používané mechanizační prostředky musí být v dobrém technickém stavu a musí být dodržována preventivní opatření k zabránění případným úkapům či únikům ropných látek.
5. Veškerý odpad z provozu staveb musí být likvidován v souladu s platnou legislativou.

Odůvodnění

Magistrát města Jihlavy, odbor životního prostředí, jako příslušný vodoprávní úřad obdržel dne 09.02.2021 žádost od **Kraje Vysočiny, IČO:70890749, Žižkova 1882/57, 587 33 Jihlava**, který je zastoupen na základě plné moci ze dne 13.07.2020 společností DOPRAPLAN s.r.o., IČO:05411572,

Přemyslovců 462/6, 709 00 Ostrava – Mariánské Hory – Ing. Dagmarou Klajmonovou, o vydání závazného stanoviska podle ustanovení §104 odst. 9 vodního zákona a souhlasu vodoprávního úřadu dle ust. § 17 odst. 1 písm. a) vodního zákona ke stavbě : „II/403 Jestřebí - průtah“, stavbou dojde k dotčení drobného vodního toku (DVT) Jestřebský potok (IDTV 10197333), který je ve správě povodí Moravy, s.p., Dřevařská 11, 602 00 Brno.

Žádost byla doložena všemi povinnými doklady podle ustanovení § 17 vyhlášky č. 183/2018 Sb., o dokladech žádosti o rozhodnutí nebo vyjádření a o náležitostech povolení, souhlasů a vyjádření vodoprávního úřadu a dalšími doklady, a to:

- PD pro společné územní a stavební řízení byla zpracována Ing. Pavlem Hanykem, Ing. Liborem Kutějem, Ing. Tomášem Rechterisem a Ing. Martinem Vavricou a schválena Ing. Dagmarou Klajmonovou, Na Strážnici 457, 747 66 Dolní Lhota, autorizovaným inženýrem pro dopravní stavby, pod ČKAIT:1102569, v lednu 2021,
- plnou mocí k zastupování pro společnost DOPRAPLAN s.r.o., IČO:05411572, Přemyslovců 462/6, 709 00 Ostrava – Mariánské Hory – Ing. Dagmarou Klajmonovou, ze dne 13.07.2020,
- stanoviskem správce povodí - Povodí Moravy, s. p., Dřevařská 11, 602 00 Brno ze dne **11.03.2021** pod zn. PM-6653/2021/5203/MZ.

Stavba není v rozporu se zájmy vodního hospodářství. Nebyly zjištěny skutečnosti, které by bránily vydání závazného stanoviska a souhlasu při splnění určitých podmínek uvedených výše. Vzhledem k tomu, že místní poměry jsou vodoprávnímu úřadu známy, nebylo nutné provést místní šetření.

Poučení:

Podle ustanovení § 149 správního řádu není závazné stanovisko samostatným rozhodnutím a nelze se proti němu odvolat. Jeho obsah je závazným podkladem pro příslušný stavební úřad. Obsah závazného stanoviska lze napadnout odvoláním proti rozhodnutí příslušného stavebního úřadu.

Doba platnosti tohoto závazného stanoviska je 2 roky od data vydání, nebude-li využito pro vydání platného rozhodnutí nebo opatření jiného správního úřadu.

Ing. et Ing. Jana Dohnalová v.r.
vedoucí oddělení vodního hospodářství

Rozdělovník:

DOPRAPLAN s.r.o., IČO:05411572, Přemyslovců 462/6, 709 00 Ostrava – Mariánské Hory
Povodí Moravy s.p., Dřevařská 11, 602 00 Brno, IČO:70890013
Městsko Brtnice, nám. Svobody 379, 588 32 Brtnice, IČO:00285668

Na vědomí :

Městský úřad Brtnice – stavební úřad, nám. Svobody 379, 588 32 Brtnice, IČO:00285668
Povodí Moravy s.p., Mlýnská 37, 586 01 Jihlava, IČO:70890013

DOPRAPLAN s.r.o.
 Přemyslovců č. p. 462/6
 709 00 Ostrava 9

Váš dopis ze dne
 9.2.2021

číslo jednací
 MMJ/OŽP/25958/2021-DvO
 jihlv21v00gck

vyřizuje / telefon
 Dvořáková/565 593 340

Jihlava
 10.3.2020

Závazné stanovisko k zásahu do významného krajinného prvku a vyjádření ke stavebnímu řízení

Magistrát města Jihlavy, odbor životního prostředí, jako věcně a místně příslušný orgán ochrany přírody ve smyslu § 76 zákona č. 114/1992 Sb., o ochraně přírody a krajiny, ve znění pozdějších předpisů (dále jen OŽP), podle ustanovení § 12 zákona 114/1992 Sb., v souladu se zákonem č. 500/2004 Sb., správní řád v platném znění

uděluje souhlas

Kraji Vysočina, Žižkova č.p. 1882/57, 586 01 Jihlava, v zastoupení společnosti DOPRAPLAN s.r.o., Přemyslovců č. p. 462/6, 709 00 Ostrava 9, se stavbou a činností, které by mohly ovlivnit významný krajinný prvek „ze zákona“ vodní tok (Jestřebský potok) a jeho nivu,

„II/403 JESTŘEBÍ – PRŮTAH, PD“

dle PD pro stavební řízení, DOPRAPLAN s.r.o., Přemyslovců 462/6, 709 00 Ostrava, IČ: 054 11 572, hlavní inženýr projektu: Ing. Dagmar Klajmonová (04/2021, č. zak. 20019).

Souhlas je vázán akceptováním níže uvedených závazných podmínek:

1. Budou respektována ustanovení § 5 odst. 3 zákona – obecná ochrana rostlin a živočichů. Zásahy do koryta vodního toku v rámci stavebních prací jsou možné pouze mimo hlavní vegetační období (tj. mimo dobu 1. 5. – 31. 7., kdy je hlavní období rozmnožování drobných živočichů). Pokud by stavební práce v korytě toku měly být prováděny i v tomto období, je nutné zajistit před započítím stavebních prací v korytě toku provedení průzkumu dotčené části koryta spojeného s odlovem přítomných živočichů a s jejich následným transferem na náhradní lokalitu v blízkém okolí. Tento průzkum bude proveden odbornou firmou, která má oprávnění nakládat s jedinci zvláště chráněných druhů živočichů, pokud by zde byl zaznamenán jejich výskyt. O postupu a výsledcích průzkumu bude vypracována písemná zpráva včetně fotodokumentace, která bude do 10 dnů předložena orgánům ochrany přírody MMJ a KrÚ Kraje Vysočina.
2. Při realizaci stavby je nutné zajistit ochranu dřevin před poškozením a ničením dle § 7 zákona o ochraně přírody. Jedná se především o mohutný jasan v blízkosti propustku u hranice pozemku p.č. 434/1, k.ú. Jestřebí u Brtnice, javory kleny u křížku a javory a lípy na pozemku p.č. 301/1, k.ú. Jestřebí u Brtnice a mohutnou lípu poblíž kaple na pozemku p.č. 1002/1, k.ú. Jestřebí u Brtnice. Dodržena budou ustanovení ČSN 83 9061 *Technologie vegetačních úprav v krajině - Ochrana stromů, porostů a vegetačních ploch při stavebních pracích a to zejména:*

- Ochrana stromů před mechanickým poškozením bude zajištěna ve smyslu bodu 4.6 ČSN -Všechny stromy, které by mohly být ohroženy stavební činností, budou před poškozením chráněny pevným oplocením s výškou alespoň 1,5 m, případně instalací ochrany kmenů (kmeny budou vypořádávány bedněním z fošen vysokým nejméně 2 m, které bude připevněno tak, aby nedošlo k poškození stromů a nebylo osazeno přímo na kořenové náběhy). Koruny stromů je nutné chránit před poškozením stroji a vozidly, popřípadě vyvázat ohrožené větve vzhůru (místa uvázání je nutno rovněž vypořádávat).
- Ochrana kořenové zóny při navážce zeminy bude zajištěna ve smyslu bodu 4.8 ČSN - V kořenové zóně* dřevin nebude prováděna žádná navážka zeminy nebo jiného materiálu.
- Ochrana kořenového prostoru při hloubení výkopů bude zajištěna ve smyslu bodu 4.10.1 -Výkopy se nesmějí provádět v kořenovém prostoru*. Pokud se tomu nelze v jednotlivých případech vyhnout, musí být výkop v kořenovém prostoru prováděn ručně a nesmí se přitom vést blíže než 2,5 m od paty kmene. Při hloubení výkopů nesmějí být přerušeny kořeny o průměru větším než 3 cm. Případná poranění je nutno ošetřit. Kořeny je možné přerušit pouze řezem a řezná místa zahladit. Obnažené kořeny je nutné chránit před vysycháním a účinky mrazu. Zrnitost zásypových materiálů a míra jejich zhutnění musí zabezpečovat trvalé provzdušňování nutné k regeneraci poškozených kořenů.
- Ochrana kořenového systému při dočasném zatížení ve smyslu bodu 4.12 -Kořenový prostor nesmí být zatěžován soustavným přecházením, pojížděním, odstavováním strojů a vozidel, zařízením staveniště a skladováním materiálů.

(*kořenovou zónou či kořenovým prostorem dle uvedené ČSN je míněna plocha vymezená okapovou linií koruny stromu).

3. Přebytná zemina bude odvezena na řízenou skládku, v případě jiného místa uložení zeminy je nezbytné si předem opatřit souhlas orgánu ochrany přírody. V žádném případě nelze zeminu ukládat v nivě toku, popř. v blízkosti potoka.

Odůvodnění:

Orgán ochrany přírody obdržel dne 9.2.2021 žádost společnosti DOPRAPLAN s.r.o., o stanovisko pro potřeby stavebního povolení stavby „II/403 JESTŘEBÍ – PRŮTAH, PD“ dle projektové dokumentace zpracované společností DOPRAPLAN s.r.o. (04/2021, č. zak. 20019). Stavba řeší rekonstrukci stávající silnice II. třídy č. 403. Začátek úseku plánované rekonstrukce silnice II/403 bude v provozním staničení km 15,703 (lokální staničení 0,000) v místě DZ začátku místní části města Brtnice, Jestřebí. Konec úpravy v provozním staničení v km 16,498 (lokální staničení 0,795) cca 25 m před DZ konce místní části. Pasportní staničení stoupá směrem od Brtnice ke Stonařovu. Součástí stavby je také kompletní rekonstrukce propustky ev.č. 403-030P, úprava části stávající jednotné kanalizace a přeložení STL plynovodní přípojky vyvolané rekonstrukcí propustky. Délka úseku rekonstrukce silnice II/403 je 795 m.

Podkladem pro vydání závazného stanoviska byla žádost ze dne 9.2.2021, výše uvedená projektová dokumentace, místní šetření, Územně analytické podklady Magistrátu města Jihlavy; Nálezová databáze AOPK; databáze orgánu ochrany přírody; znalost lokality a širšího okolí z úřední činnosti a skutečnosti obecně známé. Za skutečnosti obecně známé považuje orgán ochrany přírody mj. takové poznatky, které jsou abstrahované (zpravidla odbornou literaturou) z většího počtu obdobných případů a je tedy možné jejich využití v tomto konkrétním případě. A dále má orgán ochrany přírody za skutečnosti obecně známé ty, které se sice týkají jedinečného jevu, ale byly už dříve (tj. nezávisle na vedeném posouzení záměru) popsány a tento popis je veřejně přístupný. Orgán ochrany přírody stanovil pro realizaci záměru takové podmínky, aby stavba nebyla v rozporu se zájmy ochrany přírody ve smyslu příslušných ustanovení zákona - především, aby byl minimalizován vliv stavby na oslabení ekologicko-stabilizační funkce vodního toku jako významného krajinného prvku „ze zákona“.

Významné krajinné prvky „ze zákona“ jsou taxativně vyjmenovány v ust. § 3 odst. 1 písm. b) zákona o ochraně přírody. V souvislosti s kácením dřevin z důvodu stavby orgán ochrany přírody upozornil na zákonný postup předcházející vlastnímu kácení. Dále upozornil na nezbytnou ochranu ostatních dřevin v průběhu prací před jejich poškozením a ničením s odkazem na platnou normu.

Vodní toky obecně slouží jako významný biotop a migrační koridor pro vodní a na vodu vázané živočichy. Vzhledem k tomu, že v dotčeném úseku toku, ani v jeho navazujících úsecích, není evidován ani nebyl zjištěn výskyt zvláště chráněných a ohrožených druhů živočichů, stanovil orgán ochrany přírody z pohledu obecné ochrany živočichů ve smyslu ust. § 5 zákona o ochraně přírody podmínku týkající se vhodného načasování zásahů do vodního sloupce z pohledu životních nároků vodních a na vodu vázaných živočichů (vyločením zásahů do vodního toku v hlavním období jejich rozmnožování, vývoje a zvýšené migrace). Současný stav i navržené řešení je z pohledu prostupnosti mostu pro živočichy dostačující. Orgán ochrany přírody se v rámci uložených podmínek závazného stanoviska zabýval také umístěním přebytečné vytěžené zeminy za účelem zamezení poškození zájmů ochrany přírody v případě zvolení nevhodného místa jejího uložení (například navyšováním břehů, navezením zeminy k břehovým porostům apod.).

Poučení:

Toto závazné stanovisko nemá povahu samostatného správního rozhodnutí, proto se nelze proti němu odvolat. Jeho obsah lze napadnout pouze v rámci odvolání podaného proti rozhodnutí ve věci samé (ust. § 149 odst. 4 správního řádu).

Mgr. Olga Dvořáková v.r.
vedoucí oddělení ochrany přírody a krajiny, ZPF

Na vědomí:

Magistrát města Jihlavy – odbor dopravy

Městský úřad Brtnice – stavební úřad

Krajský úřad Kraje Vysočina, odbor životního prostředí a zemědělství

DOPRAPLAN s.r.o.
Přemyslovců 462/6
709 00 Ostrava

Váš dopis ze dne
9. 2. 2021

číslo jednací
MMJ/OŽP/25952/2021
7V/21 - TuE
UID: jihlv21v00g6o

vyřizuje / telefon
Mgr. Tunklová/565593344
elizabeth.tunklova@jihlava-city.cz

Jihlava
8. 3. 2021

Vyjádření k projektové dokumentaci „II/403 Jestřebí - průtah“ z hlediska ochrany ZPF

Magistrát města Jihlavy, odbor životního prostředí, oddělení ochrany přírody a zemědělského půdního fondu (dále jen „MMJ OŽP“), jako orgán státní správy na úseku ochrany zemědělského půdního fondu dle § 7 odst. (2) zákona č. 128/2000 Sb., o obcích v platném znění, a dle § 15 písm. i), j) zákona č. 334/1992 Sb., o ochraně zemědělského půdního fondu v platném znění (dále jen „ZPF“), obdržel dne 9. 2. 2021 Vaši žádost o vyjádření ke stavbě „II/403 Jestřebí - průtah“.

Předmětem dokumentace je rekonstrukce silnice II/403 v průtahu místní části města Brtnice, Jestřebí v délce 795 m.

Na základě posouzení žádosti Vám sdělujeme, že dle uvedených pozemků dotčených stavbou v doložené souhrnné technické zprávě, je **6 pozemků součástí ZPF**.

Stavba se dotkne pozemků p. č. 315, p. č. 434/1, p. č. 221/31, p. č. 22132 a p. č. 221/30 druh pozemků **trvalý travní porost**, a pozemku p. č. 80/1 druh pozemku **zahrada**, vše k. ú. Jestřebí u Brtnice, obec Brtnice.

V případě, že by na části výše zmíněných pozemků či na jiných pozemcích ZPF byly plánovány jakékoli nové zpevněné plochy, je potřeba požádat o souhlas k odnětí půdy ze ZPF ve smyslu zákona č. 334/1992 Sb., o ochraně ZPF v platném znění (dále jen „zákon“).

Zákres odnětí je nutné dodat na podkladu mapy KN a graficky znázornit pouze plochy, které budou na pozemcích ZPF vyjímány. Pokud bude možnost, je příhodné dodat také zákres odnětí ve formátu DWG/DGN. Důležité je také uvést přesnou odnímanou výměru na jednotlivých dotčených parcelách a na každé dotčené BPEJ. Pro uložení deponie ornice bude třeba dotčený pozemek či jeho část dočasně vyjmout ze ZPF, a to s ročně placenými odvody (pokud zde ornice bude uložena pouze na dobu kratší než 1 rok a pozemek bude do 1 roka zrekultivován do původní podoby, je třeba oznámit nezemědělské využití pozemku). Pro uložení deponie ornice bude nutné dodat souhlas vlastníka a uživatele daného pozemku. Pokud se nebude jednat o veřejně prospěšnou stavbu, je nutné dodat také souhlas k odnětí ze ZPF všech vlastníků zmíněných parcel. Ornice bude rozhrnuta v kulturní vrstvě, a to pouze na horších či stejných třídách ochrany (ornici z V. třídy ochrany nelze umístit na I. třídu ochrany) a nutností je dodat souhlas přebírajícího subjektu.

*Souhlasu s trvalým odnětím není dle § 9, odst. 2) písm. a), zákona třeba, pokud celková výměra zpevněných ploch v **zastavěném území** nepřesáhne výměru **25 m²**.*

V případě návrhu tras nadzemních a podzemních vedení, které povedou přes pozemky ZPF, je třeba zažádat o vyjádření k návrhu tras nadzemních a podzemních vedení pozemních komunikací, celostátních drah a vodních cest a jejich součástí po pozemcích, které jsou součástí ZPF ve smyslu

zákona. Je-li trasa v souladu s platnou ÚPD, není třeba vyjádření s vedením trasy dle § 7, odst. 5 písm. a) zákona. Investor však dle §9, odst. 2, písm. d) zákona *musí oznámit zahájení nezemědělského využití* minimálně 15 dní předem, přičemž celková doba nesmí přesáhnout 1 rok, včetně uvedení půdy do původního stavu.

Toto sdělení je poskytnuto v souladu s § 139 zákona č. 500/2004 Sb., správní řád, na základě žádosti o vyjádření k výše uvedené projektové dokumentaci. Neopravňuje k zahájení prací a nenahrazuje povolení dle zvláštních předpisů. Doba platnosti předběžné informace může být správním orgánem omezena. Předběžná informace přestává platit, dostala-li se do rozporu s právním předpisem, který nabyl účinnosti po jejím vydání, nebo došlo-li ke změně okolností rozhodných pro její obsah. Předběžná informace je od počátku neplatná, pokud byla vydána na základě údajů nepravdivých, neúplných, zkreslených nebo žadatelem zatajených.

Mgr. Olga Dvořáková
vedoucí odd. ochrany přírody a krajiny, ZPF

Na vědomí:

Odbor Stavební úřad, nám. Svobody 379, 588 32 Brtnice

- dle rozdělovníku -

Váš dopis ze dne
10. 3. 2021číslo jednací
MMJ/OŽP/43619/2021
43/21-TuE
UID: jihlvp21v00n1m
SZ:MMJ/OŽP/12194/2021vyřizuje / telefon
Mgr. Elizabeth Tunklová/565593344
elizabeth.tunklova@jihlava-city.czJihlava
9. 4. 2021**Souhlas k trvalému odnětí zemědělské půdy ze zemědělského půdního fondu**

Magistrát města Jihlavy, odbor životního prostředí, jako věcně a místně příslušný orgán státní správy na úseku ochrany zemědělského půdního fondu dle § 7 odst. 2 zákona č. 128/2000 Sb., o obcích v platném znění a dle § 15 písmene j) zákona č. 334/1992 Sb., o ochraně zemědělského půdního fondu v platném znění, v souladu s § 154 zákona č. 500/2004 Sb., správní řád

I. uděluje žadateli, kterým je:**Kraj Vysočina**, se sídlem **Žižkova 1882/57, 587 33 Jihlava**, IČO: 70890749V zastoupení: společnost **DOPRAPLAN s.r.o.**, se sídlem **Přemyslovců 462/6, 709 00 Ostrava**, IČO: 05411572**S O U H L A S**

dle § 149 odst. 1 zákona č. 500/2004 Sb., správní řád a dle § 9 odst. 8 zákona č. 334/1992 Sb., o ochraně zemědělského půdního fondu v platném znění (dále jen „zákon“) s trvalým odnětím zemědělské půdy ze zemědělského půdního fondu o celkové výměře 169 m² za účelem **rekonstrukce silnice - stavby „II/403 Jestřebí – průtah, PD“**, v rozsahu částí pozemku p. č. 315 a celého pozemku p. č. 221/31 k. ú. Jestřebí u Brtnice, obec Brtnice, dle přiloženého zákresu v situaci dle katastrální mapy.

Pozemek dle KN:

p. č.	katastrální území	druh pozemku	výměra (m ²)	odnímaná plocha (m ²)	důvod záboru
315	Jestřebí u Brtnice	trvalý travní porost	317	90	rekonstrukce silnice
221/31	Jestřebí u Brtnice	trvalý travní porost	79	79	rekonstrukce silnice
CELKEM				169	celý pozemek, část pozemku

II. Souhlas s odnětím půdy ze zemědělského půdního fondu se vydává za těchto podmínek:

- podle předběžné bilance zajistí žadatel provedení skryvky kulturních vrstev půdy v rozsahu odnětí půdy ze zemědělského půdního fondu na p. č. 315 (90 m²) do hloubky **10 cm** v celkovém objemu **9 m³**. Do doby použití budou kulturní vrstvy se souhlasem vlastníka uloženy na složišti (deponii)

Magistrát města JihlavyMasarykovo náměstí 1, 586 01 Jihlava, tel: 565 591 111
e-mail: zivotni.prostredi@jihlava-city.cz | www.jihlava.cz

na pozemku p. č. 1002/1, k. ú. Jestřebí u Brtnice (druh pozemku ostatní plocha – ostatní komunikace). Žadatel je povinen zajistit viditelné označení hranic deponie, ochranu uložených kulturních vrstev půdy před znehodnocením, ztrátami, zcizením a ošetřovat deponii proti zaplevelení.

- po dokončení stavby bude skrytá ornice v celém objemu rozprostřena v prostoru stavby a použita k ohumusování a ozelenění svahů tělesa silnice. Jakékoli nezemědělské využití zbylé části pozemku p. č. 315 musí být dopředu projednáno s příslušným orgánem ochrany zemědělského půdního fondu (dále jen „ZPF“),

- pozemky p. č. 434/1 (dotčená výměra 17 m²), p. č. 221/32 (dotčená výměra 208 m²), p. č. 221/30 (dotčená výměra 357 m²) a p. č. 80/1 (dotčená výměra 19 m²) budou po dobu 1 roku nezemědělsky využívány pro potřeby stavby. Oznámení nezemědělského využití pozemků je tedy platné 1 rok (včetně následné rekultivace – uvedení pozemků do původního stavu).

- termín nezemědělského využívání musí být dle § 9, odst. 2), písmene d) písemně oznámen nejméně 15 dní předem. Následné ukončení nezemědělského využití a zrekultivování pozemků bude oznámeno Magistrátu města Jihlavy, odboru životního prostředí.

- dále je žadatel povinen vést protokol (pracovní deník), ve kterém uvádí všechny skutečnosti týkající se skrývky ornice. Na vyžádání předkládá protokol (pracovní deník) orgánu ochrany zemědělského půdního fondu (dále jen „ZPF“) k doložení plnění podmínek souhlasu,

- případný přebytek výkopové zeminy nesmí být ukládán na pozemky, které jsou součástí ZPF

III. Vymezení orientační výše odvodu

- odvody za odnětí půdy ze ZPF na pozemcích p. č. 315 a p. č. 221/31, k. ú. Jestřebí u Brtnice, obec Brtnice **se orientačně nepředepisují**, neboť se jedná o odnětí v souladu s ustanovením § 11a odst. 1 písm. b) - *stavby dálnic, silnic a místních komunikací, včetně jejich součástí a příslušenství*, zákona č. 334/1992 Sb., o ochraně zemědělského půdního fondu v platném znění.

- žadatel je povinen orgánu, který vydal souhlas s odnětím:

- a) doručit kopii pravomocného rozhodnutí, pro které je souhlas s odnětím podkladem, a to do 6 měsíců ode dne jeho platnosti,
- b) písemně oznámit zahájení realizace záměru, a to nejpozději 15 dnů před jejím zahájením,

Nesplnění těchto povinností je dle zákona považováno za přestupek, za nějž lze uložit **pokutu až do výše 50 000,- Kč u fyzických osob a až do výše 500.000,- Kč u právnických osob.**

- orgán ochrany ZPF, který vydal souhlas s odnětím půdy ze ZPF může na návrh žadatele změnit podmínky a další skutečnosti v něm stanovené při řízení o změně rozhodnutí vydaných podle zvláštních předpisů (zákon č. 183/2006 Sb.),

- nedílnou součástí souhlasu k trvalému odnětí půdy ze ZPF je zakres v situaci dle katastrální mapy

IV. Odůvodnění

Navržené trvalé odnětí půdy ze zemědělského půdního fondu se dotkne půdy zařazené do **III. třídy ochrany** (BPEJ 8.64.11) dle vyhlášky č. 48/2011 Sb., o stanovení tříd ochrany v platném znění.

Do této třídy ochrany jsou zařazeny půdy s **průměrnou produkční schopností** a středním stupněm ochrany, které je možno v územním plánování využít event. pro výstavbu Navržené trvalé odněti půdy ze zemědělského půdního fondu se také dotkne půdy zařazené do **V. třídy ochrany** (BPEJ 8.40.68) dle vyhlášky č. 48/2011 Sb., o stanovení tříd ochrany v platném znění. Do této třídy ochrany jsou zařazeny **půdy s velmi nízkou produkční schopností** včetně půd mělkých, velmi svažitých, hydromorfních, štěrkovitých až kamenitých a erozně nejvíce ohrožených. Většinou jde o zemědělské půdy pro zemědělské účely postradatelné. U těchto půd lze předpokládat efektivnější nezemědělské využití. Jde většinou o **půdy s nižším stupněm ochrany** s výjimkou ochranných pásem a chráněných území a dalších zájmů ochrany životního prostředí.

Dle dostupných podkladů se pozemek nachází v zastavitelném území obce, záměr je v souladu s platnou územně plánovací dokumentací, žádost byla předepsaným způsobem doložena, a proto byl udělen výše uvedený souhlas.

V. Poučení

Tento souhlas k odnětí půdy ze zemědělského půdního fondu je závazným stanoviskem ve smyslu §149 zákona č. 500/2004 Sb., správního řádu, a učiněný na základě § 9 odst. 8 zákona, který není samostatným rozhodnutím. Proti tomuto závaznému stanovisku se nelze odvolat a opravné prostředky lze proti němu uplatnit pouze v režimu § 149 zákona č. 500/2004 Sb., správního řádu.

Tento souhlas s odnětím zemědělské půdy ze ZPF pozbývá platnosti uplynutím 3 let ode dne jeho oznámení žadateli, nestal-li se podkladem pro řízení podle zvláštních právních předpisů (zákon č. 183/2006 Sb.).

Na základě nabytí právní moci rozhodnutí dle zvláštních předpisů a ohlášení vlastníka, místně příslušný katastrální úřad provede změnu druhu pozemku v katastru nemovitostí, a tím budou uvedené pozemky či jejich části vyřazeny ze ZPF v souladu s ustanovením § 10 odst. 4 zákona č. 334/1992 Sb., o ochraně ZPF v platném znění.

Vz. Mgr. Bára Kolmanová v.r.

Mgr. Olga Dvořáková

vedoucí odd. ochrany přírody a krajiny, ZPF

Příloha

zákres odnětí v situaci dle katastrální mapy

ROZDĚLOVNÍK:

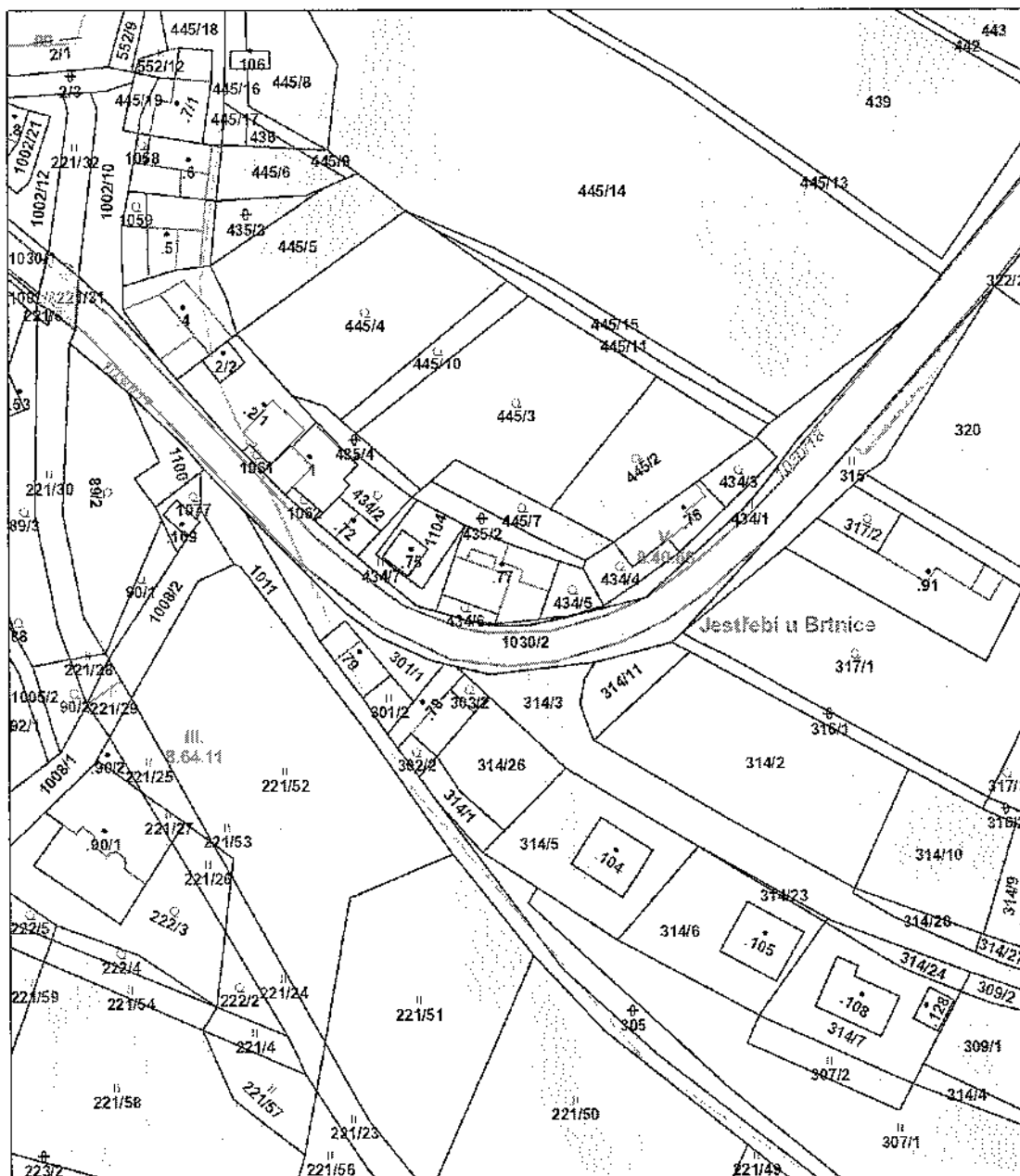
Obdrží do vlastních rukou:

Kraj Vysočina, Žižkova 1882/57, 587 33 Jihlava
V zastoupení DOPRAPLAN s.r.o., Přemyslovců 462/6, 709 00 Ostrava
Město Brtnice, nám. Svobody 379, 588 32 Brtnice

Na vědomí:

Odbor Stavební úřad, nám. Svobody 379, 588 32 Brtnice

Rozsah odnětí 169 m²

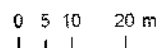


- | | | | |
|--|----------------|-------------------|---------------------------------|
| | odnětí ze ZPF | popis GP | BPEJ a třídy ochrany ZPF |
| | hranice k.ú. | hranice parcel GP | I. třída |
| | parcely | vnitřní kresba GP | II. třída |
| | vnitřní kresba | | III., IV. a V. třída |
| | parcely (nové) | | |

Č.j.: MMJ/OŽP/43619/2021

Wytworzone: 08.04.2021

1:1 000



DOPRAPLAN s.r.o.
Přemyslovců 462/6
709 00 Ostrava – Mariánské Hory

číslo jednací
MMJ/OŽP/25961/2021
SZ-6277/2021/MMJ

vyřizuje / telefon
ing. Dásek/565 593 311
robert.dasek@jihlava-city.cz

Jihlava
24.2. 2021

Vyjádření

Magistrát města Jihlavy, odbor životního prostředí, jako věcně a místně příslušný orgán veřejné správy na úseku odpadového hospodářství, podle § 61 odst. 1 písm. c), zákona č. 128/2000 Sb., o obcích, v platném znění, § 126 písm. k) zákona č. 541/2020 Sb., o odpadech (dále jen „zákon o odpadech“) a podle § 11 odst. 1 zákona č. 500/2004 Sb., správní řád, v platném znění (dále jen „správní řád“)

s o u h l a s í

podle ustanovení § 146 odst. 3 písm. b) zákona č. 541/2020 Sb. zákona o odpadech se změnou dokončené stavby podléhající ohlášení nebo povolení podle § 2 odst. 6 zákona č. 183/2006 Sb., stavebního zákona, z hlediska nakládání s odpady:

název stavby: II/403 Jestřebí - průtah

pozemek p.č.: 1030/2, 315, 434/1, 314/3, 301/1, 1011, 221/31, 1002/10, 221/32, 1002/12, 221/30, 221/8, 1030/8, 1002/8, 1030/1, 1002/7, 1002/11, 1002/5, 1099, 1002/19, 80/1, 1101/1

katastrální území: Jestřebí u Brtnice

investor: Kraj Vysočina
sídlo: Žižkova 57, 586 01, Jihlava
IČO: 70890749

bez podmínek.

Strana č. 1 vyjádření č.j. MMJ/OŽP/25961/2021

Projektová dokumentace řeší rekonstrukci stávající silnice II.třídy č.403. Začátek úseku plánované rekonstrukce silnice II/403 bude v provozním staničení km 15,703 (lokální staničení 0,000) v místě DZ začátku místní části města Brtnice, Jestřebí. Konec úpravy v provozním staničení v km 16,498 (lokální staničení 0,795) cca 25m před DZ konce místní části, Pasportní staničení stoupá směrem od Brtnice ke Stonařovu. Součástí stavby je také kompletní rekonstrukce propustku ev.č.403-030P, úprava části stávající jednotné kanalizace a přeložení STL plynovodní přípojky vyvolané rekonstrukcí propustku. Délka úseku rekonstrukce silnice II/403 je 795m.

Odůvodnění:

Dne 9.2. 2021 obdržel Magistrát města Jihlavy, odbor životního prostředí, písemnou žádost o vydání vyjádření ke změně dokončené stavby podléhající ohlášení nebo povolení: **II/403 Jestřebí – průtah**, podle § 146 odst. 3 písm. b) zákona o odpadech. Přílohou žádosti je projektová dokumentace. Projektová dokumentace byla zpracovaná projekční kanceláří **DOPRAPLAN s.r.o., Přemyslovců 462/6, 709 00, Ostrava – Mariánské Hory**. Investorem stavby je **Kraj Vysočina, Žižkova 57, 586 01, Jihlava, IČO: 70890749**.

Magistrát města Jihlavy, odbor životního prostředí, jako příslušný správní orgán v oblasti odpadového hospodářství nemá k uvedené akci námitek. Předložená projektová dokumentace byla podrobně a dostatečně zpracována.

Původce odpadů je povinen se vzniklými odpady nakládat v souladu se zákonem o odpadech. Odpady je možné předávat pouze osobám, které jsou oprávněné k jejich převzetí. Ukládání odpadů na povrchu terénu je možné pouze za splnění legislativních podmínek.

Při stavbě musí být dodržovány postupy pro nakládání s vybouranými stavebními materiály určenými pro opětovné použití a demoličními odpady tak, aby byla zajištěna nejvyšší možná míra jejich opětovného použití a recyklace.

Chemicky ošetřené dřevo nesmí být použito jako palivo.

Původce musí mít v případě stavebního a demoličního odpadu, který sám nezpracuje, na jeho předání zajištěnou písemnou smlouvu v odpovídajícím množství před jejich vznikem (§ 15 odst. 2 písm. c). Tato povinnost se podle § 154 odst. 6 zákona o odpadech vztahuje na nepodnikající fyzické osoby až od 1.1.2022.

Na nakládání s nekontaminovanou zemínou a jiným přírodním materiálem vytěženým během stavební činnosti, pokud je zajištěno, že materiál bude použit ve svém přirozeném stavu pro účely stavby na místě, na kterém byl vytěžen, se nevztahuje zákon o odpadech (§ 2 odst. 1 písm. e) zákona o odpadech).

Stavba z hlediska nakládání s odpady bude realizována v souladu s předloženou projektovou dokumentací a k případným dalším změnám před jejich realizací bude vyžádáno nové vyjádření.

K žádosti o kolaudaci u příslušného stavebního úřadu bude doložena kopie dokladů o zákonném využití nebo odstranění vzniklých odpadů. Z dokladů musí být patrné, jaký odpad a v jakém množství byl předán oprávněné osobě a datum předání odpadu. Čestné prohlášení nebude akceptováno jako doklad prokazující zákonné nakládání s odpady.

Toto vyjádření nenahrazuje rozhodnutí a stanoviska orgánů státní správy vydávaná podle dalších zvláštních právních předpisů.

Mgr. Bára Kolmanová
vedoucí oddělení odpadového hospodářství a ochrany ovzduší

Rozdělovník :

1. adresát
2. Magistrát města Jihlavy – odbor dopravy
3. Městský úřad Brtnice – stavební úřad

Příloha : Seznam odpadů, které mohou při výstavbě vznikat
(dle Vyhlášky č. 93/2016 Sb. – Katalog odpadů)

Příloha k vyjádření č.j. MMJ/OŽP/25961/2021-OH/Đá

Při stavbě mohou vznikat odpady :

- a)
- | | | |
|----------|---|-------------------------------------|
| 17 01 01 | O | beton |
| 17 01 02 | O | cihly |
| 17 01 03 | O | tašky a keramické výrobky |
| 17 03 02 | O | asfaltové směsi |
| 17 05 04 | O | zemina a kamení |
| 17 09 04 | O | smíšené stavební a demoliční odpady |

Tyto odpady budou přednostně recyklovány, není-li to možné budou předány do zařízení, které je oprávněno uveřejněné odpady přijímat. V místě stavby může být k terénním úpravám využita pouze nekontaminovaná zemina a upravený stavební odpad (recyklát).

- b)
- | | | |
|----------|---|----------------------------|
| 15 01 01 | O | papírové a lepenkové obaly |
| 15 01 02 | O | plastové obaly |
| 15 01 03 | O | dřevěné obaly |
| 15 01 04 | O | kovové obaly |
| 15 01 06 | O | směsné obaly |
| 17 02 01 | O | dřevo |
| 17 02 02 | O | sklo |
| 17 02 03 | O | plasty |
| 17 04 05 | O | železo a ocel |
| 17 04 07 | O | směsné kovy |
| 17 04 11 | O | kabely |
| 17 06 04 | O | izolační materiály |

Tyto odpady mohou být využity nebo odstraněny pouze v zařízeních k využití nebo odstranění ostatních odpadů.

- c) 17 06 05 N stavební materiály obsahující azbest

Při nakládání s těmito odpady je nutné splnit povinnosti dle § 35, odst. 1 a 2 zákona o odpadech :

(1) Původce odpadů obsahujících azbest a oprávněná osoba, která nakládá s odpady obsahujícími azbest, jsou povinni zajistit, aby při tomto nakládání nebyla z odpadů do ovzduší uvolňována azbestová vlákna nebo azbestový prach a aby nedošlo k rozlití kapalin obsahujících azbestová vlákna.

(2) Odpady obsahující azbestová vlákna nebo azbestový prach lze ukládat pouze na skládky k tomu určené. Odpady musí být upraveny, zabaleny, případně po uložení na skládku okamžitě zakryty. Provozovatel skládky je povinen zajistit, aby se částice azbestu nemohly uvolňovat do ovzduší.

- d)
- | | | |
|----------|---|---|
| 15 01 10 | N | obaly obsahující zbytky n. látek nebo obaly těmito látkami znečištěné |
| 17 05 03 | N | zemina a kamení obsahující nebezpečné látky |
| 17 09 03 | N | stavební a demoliční odpady (včetně odp. směsí) obsahující neb. látky |

Tyto odpady mohou být využity nebo odstraněny pouze v zařízeních k využití nebo odstranění nebezpečných odpadů.

Spis. zn.: MMJ/SÚ/7173/2021
 Č.j.: MMJ/SÚ/36773/2021-FeJ
 Vyřizuje: Mgr. Jana Fejtová
 E-mail: jana.fejtova@jihlava-city.cz
 Telefon: 565 593 182

Jihlava, dne: 1. 3. 2021

ZÁVAZNÉ STANOVISKO

Závazná část:

Stavební úřad Magistrátu města Jihlavy, jako orgán územního plánování příslušný podle § 6 odst. 1 písm. e) zákona č. 183/2006 Sb., o územním plánování a stavebním řádu (stavební zákon), ve znění pozdějších předpisů (dále jen "stavební zákon"), a § 136 zákona č. 500/2004 Sb., správní řád, ve znění pozdějších předpisů (dále jen "správní řád") posoudil žádost, kterou dne 9. 2. 2021 podal

**Kraj Vysočina, IČO 70890749, Žižkova č.p. 1882/57, 586 01 Jihlava 1,
 kterého zastupuje DOPRAPLAN s.r.o., IČO 05411572, Přemyslovců č.p. 462/6,
 Mariánské Hory, 709 00 Ostrava 9**

(dále jen "žadatel"), ve věci:

II/403 Jestřebí - průtah

(dále jen "záměr") na pozemku parc. č. 1030/2, 315, 434/1, 314/3, 301/1, 1011, 221/31, 1002/10, 221/32, 1002/12, 221/30, 221/8, 1030/8, 1002/8, 1030/1, 1002/7, 1002/11, 1002/5, 1099, 1002/19, 80/1, 1101/1 v katastrálním území Jestřebí u Brtnice, který obsahuje:

Projektová dokumentace řeší rekonstrukci stávající silnice II. třídy č. 403. Součástí stavby je také zkapacitnění, tzn. kompletní rekonstrukce propustku, úprava části stávající jednotné kanalizace a přeložení STL plynovodní přípojky vyvolané rekonstrukcí propustku. Délka rekonstrukce silnice je 795 m.

Orgán územního plánování vydává podle § 96b stavebního zákona a § 136 a § 149 odst. 1 a 2 správního řádu toto

závazné stanovisko:

Záměr je z hlediska souladu s politikou územního rozvoje a územně plánovací dokumentací a z hlediska uplatňování cílů a úkolů územního plánování

p ř í p u s t n ý.

Závazné stanovisko platí 2 roky ode dne vydání.

Odůvodnění:

Orgán územního plánování obdržel dne 9. 2. 2021 žádost o vydání závazného stanoviska k uvedenému záměru.

Orgán územního plánování přezkoumal, jestli se jedná o změnu v území ve smyslu § 96b ve spojení s § 2 odst. 1 písmene a) stavebního zákona. Posuzování charakteru změn a jejich dopadu v území je v působnosti orgánu územního plánování. Rekonstrukce stávající komunikace není změnou v území. Záměrem je však také zkapacitnění propustku a rekonstrukce jednotné kanalizace, ke kterým se závazné stanovisko vydává. Orgán územního plánování posoudil záměr jako celek.

Podklady pro vydání závazného stanoviska předložené žadatelem:

- Projektová dokumentace pro společné územní a stavební řízení.

Dokumentaci ke stavbě vypracovala společnost DOPRAPLAN s.r.o., IČO 05411572, Přemyslovců č.p. 462/6, Mariánské Hory, 709 00 Ostrava 9, zak. č. 20019.

Další podklady pro vydání závazného stanoviska:

- Politika územního rozvoje České republiky ve znění Aktualizace č. 1 schválené usnesením vlády České republiky č. 276 ze dne 15. 4. 2015, Aktualizace č. 2 schválené usnesením vlády České republiky č. 629 ze dne 2. 9. 2019, Aktualizace č. 3 schválené usnesením vlády České republiky č. 630 ze dne 2. 9. 2019 a Aktualizace č. 5 schválené usnesením vlády České republiky č. 833 ze dne 17. 8. 2020. (dále jen "PÚR")
- územně plánovací dokumentace
 - Zásady územního rozvoje Kraje Vysočina ve znění Aktualizace číslo 1 (nabytí účinnosti 23. 10. 2012), Aktualizace číslo 2 (nabytí účinnosti 7. 10. 2016), Aktualizace číslo 3 (nabytí účinnosti 7. 10. 2016), Aktualizace č. 4 (nabytí účinnosti 7. 11. 2020), Aktualizace číslo 5 (nabytí účinnosti 30. 12. 2017), Aktualizace číslo 6 (nabytí účinnosti 14. 6. 2019) a Rozsudku Krajského soudu v Brně číslo jednací 64 A 1/2017-118 z 13. 4. 2017. (dále jen "ZÚR")
 - Územní plán Brtnice ve znění po změně č. 1 (nabytí účinnosti 3. 1. 2012) a změně č. 2 (29. 8. 2016). (dále jen "ÚP")
- územně plánovací podklady
 - územně analytické podklady

Orgán územního plánování přezkoumal záměr podle § 96b odst. 3 stavebního zákona, zda je přípustný z hlediska souladu s PÚR a územně plánovací dokumentací a z hlediska uplatňování cílů a úkolů územního plánování:

- Záměr je v souladu s platnou PÚR.
- Záměr je v souladu s platnou ZÚR.
- Záměr je v souladu s ÚP:
 - Dle platného územního plánu záměr přechází přes následující plochy s rozdílným způsobem využití:
 - Plochy silniční dopravy (DS), kde je dopravní infrastruktura uvedena v hlavním využití a technická infrastruktura je přípustná.
 - Komunikační plochy veřejných prostranství (PD), kde je dopravní a technická infrastruktura přípustná.
 - Sídelní zeleň (ZS), kde jsou zařízení technické infrastruktury a dílčí úpravy stávajících úseků místních komunikací uvedeny jako podmíněně přípustné, ale podmínka není stanovena.
 - Vodní plochy a toky (H), kde není dopravní infrastruktura uvedena v hlavním, přípustném, podmíněně přípustném ani nepřípustném využití. V tomto místě se jedná o rekonstrukci propustku. Vodohospodářské stavby a zařízení (např. výpusti) jsou podmíněně přípustné také bez stanovení podmínky.
 - Záměr vede i po hranici Plochy smíšené venkovské (SV) a Bydlení v rodinných domech (BR). V obou plochách je dopravní a technická infrastruktura podmíněně

přípustná. Podmíněně přípustné činnosti nesmí snižovat kvalitu souvisejícího území a zvyšovat dopravní zátěž v území. Zvýšení dopravní zátěže rekonstrukcí stávající komunikace se nepředpokládá.

- Záměr tedy není v rozporu s platným územním plánem.
- Záměr je v souladu s cíli a úkoly územního plánování podle § 18 a 19 stavebního zákona:
 - Stavba je budována ve veřejném zájmu. Vytváří předpoklad pro výstavbu a pro udržitelný rozvoj území, spočívající ve vyváženém vztahu podmínek pro příznivé životní prostředí, pro hospodářský rozvoj a pro soudržnost společenství obyvatel území. Záměr je tak v souladu zejména s § 18 odst. 1) a 3).

Z výše uvedeného vyplývá, že je záměr přípustný.

Úvahy, kterými se orgán územního plánování řídil při výkladu právních předpisů:

- Při posuzování záměru z hledisek uvedených v § 96b stavebního zákona a § 149 správního řádu orgán územního plánování nezjistil porušení právních předpisů.

Poučení:

Proti tomuto závaznému stanovisku se nelze odvolat. Nezákonné závazné stanovisko lze zrušit nebo změnit v přezkumném řízení. Podle § 149 odst. 1 správního řádu závazné stanovisko není samostatným rozhodnutím ve správním řízení. Obsah závazného stanoviska je závazný pro výrokovou část rozhodnutí stavebního úřadu. Nezákonné závazné stanovisko lze změnit pouze v rámci odvolacího řízení proti rozhodnutí, které bylo závazným stanoviskem podmíněno.

elektronicky podepsáno

Bc. Pavlína Razimová
vedoucí oddělení územního plánování

otisk úředního razítka

Příloha:

- Ověřená část dokumentace předložené k posuzovanému záměru.

Obdrží:

Dodejky

DOPRAPLAN s.r.o., IDDS: 2u33ihb

sídlo: Přemyslovců č.p. 462/6, Mariánské Hory, 709 00 Ostrava 9

DOPRAPLAN, s.r.o.
Přemyslovců 462/6
709 00 Ostrava – Mar. Hory

Váš dopis ze dne
09.02.2021

Číslo jednací
MMJ/OD/25109/2021-TrK
SZ-MMJ/OD/8388/2021/2
Jihlvp21v00g9x

vyřizuje / telefon
Ing. Trojan/565 593 520

Jihlava
08.03.2021

Vyjádření k PD pro společné územní a stavební řízení: „II/403 Jestřebí – průtah“

Dle předložené dokumentace se stavba dotýká silnice II. třídy II/403 a místních komunikací ve městě Brtnice, části Jestřebí. Jedná se o rekonstrukci stávajícího průtahu zastavěným územím.

Odbor dopravy Magistrátu města Jihlavy jako příslušný speciální stavební a silniční správní úřad podle § 40 odst. 4 písm. a), odst. 5 písm. b) a § 44 odst. 1, zákona č. 13/1997 Sb., o pozemních komunikacích, ve znění pozdějších předpisů projednal Vaši žádost, seznámil se s předloženým návrhem a vydává

ZÁVAZNÉ STANOVISKO

které podmiňujeme splněním těchto podmínek:

- případné užití stávajících silnic II. a III. třídy, místních komunikací a silničních pomocných pozemků pro provádění stavebních prací je možné pouze na základě pravomocného rozhodnutí o povolení ke zvláštnímu užívání (provádění stavebních prací) silnice a místní komunikace dle § 25 odst. 6, písm. c) zákona č. 13/1997 Sb. ve znění pozdějších změn. O vydání tohoto rozhodnutí je zhotovitel povinen požádat u příslušného silničního správního úřadu,
- Budou dodrženy podmínky vyjádření pověřeného majetkového správce silnic II. a III. třídy v okrese Jihlava, tj. s Krajskou správou a údržbou silnic Vysočiny, Oddělením TSÚ Jihlava, Kosovská 16, 586 01 Jihlava,
- upozorňujeme, že příslušným silničním správním úřadem pro silnice II. a III. třídy je Odbor dopravy Magistrátu města Jihlavy,
- upozorňujeme, že příslušným silničním správním úřadem v obci pro místní komunikace je městský úřad Brtnice
- vzhledem k umístění nových inženýrských sítí resp. přeložek ve stávajících silničních pozemcích (kanalizace) je nutné před zahájením řízení požádat, dle ustanovení § 25 odst. 6, písm. d) zákona č. 13/1997 Sb. ve znění pozdějších předpisů, u příslušného silničního správního úřadu o vydání povolení ke zvláštnímu užívání pozemní komunikace pro umístění podzemního zařízení v silničním pozemku,
- pokud dojde k úpravě komunikačního připojení stávající místní komunikací (napojení v místě rekonstruovaného propustku) je nutné zažádat u příslušného silničního správního úřadu dle § 10 odst. 4 a 5 zákona č. 13/1997 Sb., o pozemních komunikacích ve znění pozdějších předpisů o povolení připojení (úpravě připojení) k silnici II. třídy dle předložené projektové dokumentace před vydáním povolení o umístění stavby. K žádosti je nutné doložit stanovisko vlastníka komunikace a DI Policie ČR,
- v souladu s § 38 odst. 2 zákona č. 13/1997 Sb. o pozemních komunikacích musí být po dohodě s vlastníkem zajištěny potřebné úpravy silnice, která bude dotčena stavbou,

- příslušným speciálním stavebním úřadem pro silnice II. a III. třídy a veřejně přístupné účelové komunikace (tj. pro vlastní stavbu) dle § 16 odst. 1 a § 40 odst. 4 písmeno a) zákona č. 13/1997 Sb., o pozemních komunikacích ve znění pozdějších předpisů je Odbor dopravy Magistrátu města Jihlavy. Při podání žádosti je třeba dodržet následující podmínky:
 - projektová dokumentace a provádění stavby musí být v souladu s vyhláškou č. 104/1997 Sb., kterou se provádí zákon č. 13/1997 Sb. o pozemních komunikacích ve znění pozdějších předpisů,
 - pro zahájení stavebního řízení je třeba předložit u speciálního stavebního úřadu žádost o stavební povolení na předepsaném formuláři, jehož obsahové náležitosti jsou stanoveny v příloze č. 9 vyhlášky č. 503/2006 Sb., kterou se provádějí některá ustanovení stavebního zákona ve věcech stavebního řádu. K žádosti se připojí přílohy uvedené v části B přílohy č. 9 k této vyhlášce,
 - budou dodrženy podmínky vyjádření Policie České republiky, Krajské ředitelství Policie kraje Vysočina, územní odbor Jihlava, dopravní inspektorát,
 - pro stavební řízení je nutné předložit autorizovanou projektovou dokumentaci ve 2 vyhotoveních s vyjádřením dotčených orgánů státní správy, příslušných správců sítí, komunikací a ostatních ploch. Projektová dokumentace musí odpovídat vyhlášce č. 146/2008 Sb. o rozsahu a obsahu projektové dokumentace dopravních staveb,
- veškeré práce budou probíhat v souladu s platnými normami a s požadavky správce komunikace. Vozovka nesmí být při provádění prací poškozena ani znečištěna,
- o stanovení přechodné úpravy dopravního značení, pokud si to situace vyžádá, požádá zhotovitel prací odbor dopravy Magistrátu města Jihlavy,
- stavební práce mohou být prováděny až po nabytí právní moci rozhodnutí vydaných silničním správním úřadem,
- toto závazné stanovisko **nenahrazuje** pravomocná rozhodnutí o povolení zvláštního užívání vydávané silničním správním úřadem.

ODŮVODNĚNÍ

Podáním ze dne 9. 2. 2021 požádal DOPRAPLAN, s.r.o. (IČ: 0541572), Přemyslovců 462/6, 709 00 Ostrava – Mar. Hory o vyjádření k PD pro společné územní a stavební řízení: „II/403 Jestřebí – průtah“. Silniční správní úřad jako dotčený orgán na základě ustanovení § 44 odst. 1, zákona 13/1997 Sb. o pozemních komunikacích, ve znění pozdějších předpisů vydává předmětné závazné stanovisko. Vydané závazné stanovisko není samostatným rozhodnutím ve správním řízení, ale jeho obsah je závazný pro výrokovou část rozhodnutí příslušného správního orgánu dle ustanovení § 149 odst. 1 zákona 500/2004 Sb. správní řád, ve znění pozdějších předpisů. (dále jen „správní řád“).

K zajištění ochrany veřejně přístupných silnic II. a III. třídy, MK a veřejně přístupných ÚK bylo na základě výše uvedených skutečností rozhodnuto tak, jak je uvedeno ve výroku tohoto stanoviska.

POUČENÍ ÚČASTNÍKŮ

Závazné stanovisko není samostatným správním rozhodnutím, v souladu s § 149 odst. 4 správního řádu nelze se proti němu odvolat, jeho obsah lze napadnout pouze v rámci odvolání podaného proti rozhodnutí ve věci samé.

Dr. Ing. et Ing. Lubomír Dohnal
v.z. Ing. Bc. Karel Trojan, Ph.D.
Vedoucí odboru dopravy
Podepsáno elektronicky

Rozdělovník:

- 1) DOPRAPLAN, s.r.o. (IČ: 0541572), Přemyslovců 462/6, 709 00 Ostrava – Mar. Hory
- 2) MMJ - OD – spis



Oddělení TS Jihlava, Kosovská 16, 586 01 Jihlava

DOPRAPLAN s.r.o.

Přemyslovců 462/6

709 00 Ostrava – Mar.Hory

<i>Naše značka</i>	<i>E-mail</i>	<i>Vyřizuje</i>	<i>Tel.</i>	<i>V Jihlavě dne</i>
001569/2021	karel.vybiral@ksusv.cz	Ing. Vybíral.	567 117 153	9.3.2021

Věc: Vyjádření k projektové dokumentaci pro společné řízení stavby a z hlediska budoucího vlastníka a správce stavebního objektu SO 101.

„II/403 JESTŘEBÍ – PRŮTAH“

Podle předložené žádosti a PD ve stupni DUSP zpracované firmou DOPRAPLAN s.r.o. Ostrava, se jedná o rekonstrukci stávající silnice II/403. Začátek úseku rekonstrukce bude v místě DZ začátku obce směrem od Brtnice, konec cca 25 m před DZ konce obce směrem Stonařov. Součástí stavby je také kompletní rekonstrukce propustku, úprava části stávající jednotné kanalizace a přeložení STL plynovodní přípojky.

Stavba se dotýká silnic v naší správě v tomto rozsahu (uvedeno staničení v km):

II/403 - Jestřebí -od DZ začátku obce od Brtnice až cca 25 m před DZ konce obce směrem na Stonařov

- rekonstrukce stávající silnice II/403 **od km 15,703 až km 16,498**
- kompletní rekonstrukce propustku ev.č. 403-030P v **km 16,000**
- přeložení STL plynovodní přípojky v **km 16,013**
- úprava části stávající jednotné kanalizace v **km 16,124 – 16,222**

Stavbou **dojde** k dotčení pozemků **parc. č. 221/31, 1030/1 a 1030/2 v k.ú. Jestřebí u Brtnice**, které jsou v majetku Kraje Vysočina a v naší majetkové správě.

Jako majetkový správce silnic II. a III.třídy v okrese Jihlava **souhlasíme** se stavbou dle předložené PD **za těchto podmínek**:

1. Stavba musí být řádně označena. Stavební a pomocný materiál musí být uložen mimo vozovku silnice a případné znečištění vozovky, stavebními stroji vyjíždějícími ze stavby, musí být bezodkladně odstraněno.
2. **V silničním tělese (i v silničním pozemku) musí být zařízení uložena v chrániče (STL přípojka) s min. krytím 1,2 m k niveletě povrchu vozovky (povrchu silničního pozemku).**
3. **Investor stavby je povinen požádat u silničního správního úřadu – Magistrát města Jihlavy, odbor dopravy o povolení zvláštního užívání silnice pro provádění prací a uložení zařízení v silničním tělese (pozemku).**
4. **Požadujeme, aby investor stavby před zahájením řízení o povolení stavby uzavřel Smlouvu o budoucí smlouvě o zřízení služebnosti s Krajem Vysočina pro uložení STL plynovodní přípojky a jednotné kanalizace v silničním pozemku. O uzavření smlouvy požádejte Krajský úřad Kraje Vysočina, odbor majetkový - předložte žádost, snímek katastrální mapy se zákresem rozsahu dotčení majetku kraje a kopii vyjádření správce silnice.**
5. Po dokončení stavby předá **investor správci silnic dokumentaci skutečného provedení stavby**. Výkresová dokumentace musí mj. obsahovat **kóty krytí zařízení umístěného v silničním tělese i v silničním pozemku!**
6. **Případné změny rozsahu dotčení silnic oproti výše uvedenému je nutno s námi předem projednat.**
7. **Práce v silničním tělese a jeho bezprostřední blízkosti lze provádět pouze v období od 1.dubna do 15.října kalendářního roku vzhledem k zimní údržbě silnic.**
8. **Platnost tohoto vyjádření činí 2 roky od data jeho vystavení.**

S pozdravem

Ing. Eduard Fiala
vedoucí technicko-správního oddělení Jihlava
KSÚS Vysočina

Na vědomí: Magistrát města Jihlavy, odbor dopravy
 Městský úřad Brtnice, stavební úřad

Obdrží adresát:
dle rozdělovníkuVáš dopis ze dne
11. 3. 2021spisová značka
SZ-MMJ/OD/9360/2021
č.j.: MMJ/OD/47223/2021-PIT
UID: jihlvp21v00i2l
poř.číslo: **2021/027**vyřizuje / telefon
Tamara Plchová - tel. 565 593 526Jihlava
18. 3. 2021

ROZHODNUTÍ

Účastníci řízení:

Žadatel: Kraj Vysočina, Žižkova 57, 586 01 Jihlava, IČ 70890749,
v zastoupení DOPRAPLAN s.r.o., Přemyslovců 462/6, Mariánské Hory a Hulváky, 709 00
Ostrava, IČ 05411572
Krajská správa a údržba silnic Vysočiny, Kosovská 16, 586 01 Jihlava, IČ 00090450

Magistrát města Jihlavy, odbor dopravy, jako příslušný silniční správní úřad ve věcech silnic podle
§ 40 odst. 4 písm. a) zák. č. 13/1997 Sb., o pozemních komunikacích, ve znění pozdějších předpisů,
po posouzení a projednání žádosti ze dne **11. 3. 2021** rozhodl podle § 25 odst. 6 písm. d) zák.
č. 13/97 Sb., o pozemních komunikacích, ve znění pozdějších předpisů a

p o v o l u j e

zvláštní užívání silnice k umístění inženýrských sítí v rámci akce „II/403 JESTŘEBÍ - PRŮTAH,

žadatel: Kraj Vysočina, Žižkova 57, 586 01 Jihlava, v zastoupení DOPRAPLAN s.r.o., Přemyslovců
462/6, Mariánské Hory a Hulváky, 709 00 Ostrava při plnění těchto podmínek:

- 1) Umístění bude provedeno v silnici **II/403 – Jestřebí** (od DZ začátku obce od Brtnice až cca 25 m před DZ konce směrem na Stonařov)
za účelem umístění: **STL plynovodní přípojky a jednotné kanalizace**
v rozsahu: **silničního pozemku**
na dobu: dle životnosti propustku, STL plynovodní přípojky a jednotné kanalizace
- 2) Popis trasy STL plynovodní přípojky a jednotné kanalizace (dle situace 1 : 500):
 - přeložení STL plynovodní přípojky v silničním pozemku silnice II/403 v km 16,013
 - úprava části jednotné kanalizace v silničním pozemku silnice II/403 v km 16,124 – 16,222
- 3) Ke stavebním pracím potřebným k uložení podzemního vedení do silničního tělesa je nutné povolení silničního správního úřadu podle § 25 odst. 6 písm. c) bod 3 zák. č. 13/1997 Sb., o pozemních komunikacích, ve znění pozdějších předpisů, vydané na základě žádosti podané zhotovitelem stavebních prací, která bude obsahovat náležitosti dle § 40 odst. 5 vyhlášky č. 104/1997 Sb., ve znění pozdějších předpisů, kterou se zákon o pozemních komunikacích provádí. Výkopové práce lze realizovat teprve po nabytí právní moci výše uvedeného povolení ke zvláštnímu užívání silnice.
- 4) Práce v silnici a její bezprostřední blízkosti lze provádět pouze v období od 1. dubna do 15. října kalendářního roku vzhledem k zimní údržbě komunikací.

- 5) V silničním tělese (i v silničním pozemku) bude zařízení uloženo v chrániče s krytím min. 1,20 m vzhledem k niveletě povrchu vozovky (povrchu silničního pozemku).
- 6) Podrobné podmínky pro provádění prací budou stanoveny ve smlouvě, kterou uzavře investor se správcem silnice před zahájením zemních prací.
- 7) Jakékoliv změny v umístění podzemního zařízení do silnice je nutno předem projednat se silničním správním úřadem a s Krajskou správou a údržbou silnic Vysočiny, Kosovská 16, Jihlava.

V případě porušení podmínek stanovených v tomto rozhodnutí rozhodne silniční správní úřad dle § 25 odst. 3 zák. č. 13/1997 Sb., o pozemních komunikacích, ve znění pozdějších předpisů, o odnětí povolení.

Toto rozhodnutí je možno použít jako nezbytné stanovisko dotčeného orgánu státní správy v územním nebo stavebním řízení.

Odůvodnění:

Vzhledem k tomu, že žádost o povolení zvláštního užívání předmětné silnice je v souladu s § 25 zákona č. 13/1997 Sb., o pozemních komunikacích, ve znění pozdějších předpisů, povoluje se Vám zvláštní užívání silnice tak, jak je ve výroku tohoto rozhodnutí uvedeno.

Vyjádření správce silnic II. a III. tř. (Krajská správa a údržba silnic Vysočiny) vydané dne 9. 3. 2021 pod zn. 001569/21 směřující k ochraně silnic II. a III. tř. bylo ve výroku rozhodnutí zahrnuto.

Poučení o odvolání:

Proti tomuto rozhodnutí lze podat odvolání do 15 dnů ode dne jeho doručení ke Krajskému úřadu Kraje Vysočina - odbor dopravy a silničního hospodářství prostřednictvím zdejšího úřadu – Magistrátu města Jihlavy, odboru dopravy, Masarykovo náměstí 1, 586 01 Jihlava.

podepsáno elektronicky

v z. Ing. Bc. Karel Trojan, Ph.D. , v.r.
Dr. Ing. et Ing. Lubomír Dohnal
vedoucí odboru dopravy

Před vydáním rozhodnutí byl na účet Magistrátu města Jihlavy zaplacen správní poplatek ve výši 1.000,- Kč dle zákona č.634/2004 Sb., o správních poplatcích, ve znění pozdějších předpisů.

Rozdělovník:

Účastníci řízení – do vlastních rukou:

DOPRAPLAN s.r.o., Přemyslovců 462/6, Mariánské Hory a Hulváky, 709 00 Ostrava

Krajská správa a údržba silnic Vysočiny, Kosovská 16, 586 01 Jihlava – správce silnic II- a III. tř.

Na vědomí:

Městský úřad Brtnice – stavební úřad